









Legende:

-  Fahrbahn
-  Gehweg
-  Zufahrt
-  Grünfläche
-  Entwässerungsrinne
-  Baumfällung

Variante 3a

- Untervariante von Variante 3
- Fahrspurweite 3,50 m (Einbahnverkehrmindestbreite, Gehbahn überfahrbar)
- Verschwenkung der Fahrbahn etwa mittig vom Baufeld um ca. 1,20 m, um den Erhalt der 4 Bäume nahe Friedhof zu ermöglichen
- Gehbahn durchgehend 1,50 m auf der Südseite
- Entwässerungsrinne 0,50 m
- Nord-Reststreifen: Grünfläche
- Süd Reststreifen: Grünstreifen
- Baumfällungen 3 Stk., Erhalt von 4 Bäumen möglich

Revision	Datum	Art der Änderung	Zeichner
			Magdeburg, 15.03.2022
Planverfasser:			Projekt-Ing. M. Treffs
			Zeichner M. Treffs
			Geprüft
			Projekt-Nr. 1462
 Ingenieurgemeinschaft Thiel GmbH Elbeauer Straße 17, 39126 Magdeburg Fon 0391/50897-0 - Fax 0391/50897-21 mail: zentrale@igt-magdeburg.de			Unterlage / Blatt-Nr.: 5.4 / 1 Maßstab: 1:250 Blattgröße: 950x297
 Verbandsgemeinde Elbe-Heide Magdeburger Straße 40 39326 Rogätz			Vermessung: Bismark Vermessung Datum: 02/2022 Lagestatus: LS 489 Höhenstatus: HS 170 Plandarstellung: Berliner Chaussee 31 39307 Genthin
Vorplanung Gemeinde Westheide, OT Hillersleben Straßenbaumaßnahme Schulstraße			Lageplan Planung - Var. 3a