Straßenbestandsverzeichnis

1)	Verzeichnisblatt-Nr.:	1
2)	Straßenkennung/-Nr.:	1
3)	des: (Name des Bauträgers)	Gemeinde Zielitz
4)	Bezeichnung der Straße:	Alter Schacht
	Flur(e):	2, 3
	Flurstück(e):	129, 150; 304, 314
5)	Geändert am:	
6a)	Als betrieblich-öffentliche Straße nach Prüfung festgestellt und übergeleitet aufgrund des Ratsbeschlusses vom:	
6b)	gewidmet am:	
7)	eingezogen am:	
8)	umgestuft am:	
9)	Widmungsbeschränkungen:	
10)	Eigentumsrechtl. Hinweise:	
11)	Verknüpfungen zu anderen Verzeichnissen unter:	
12)	von:	Bauernstraße
13)	nach:	landwirtschaftl. Weg
14)	Länge in m:	1798
15)	fr. Strecke = FS/ Ortsdf. = OD:	OD
16)	Baulast Dritter:	nein
	Fußwege	
17)	einseitig in m:	nein
18)	beidseitig in m:	nein
	unselbstständige Radwege	
19)	einseitig in m:	nein
20)	beidseitig in m:	nein
21)	Bemerkungen:	letzte bauliche Änderung: 1920
22)	Angelegt am: **Unterschrift:**	17.06.2019 A. Bergstein
23)	Abgeschlossen am: **Unterschrift:**	
24)	Fortgeführt am: **Unterschrift:**	

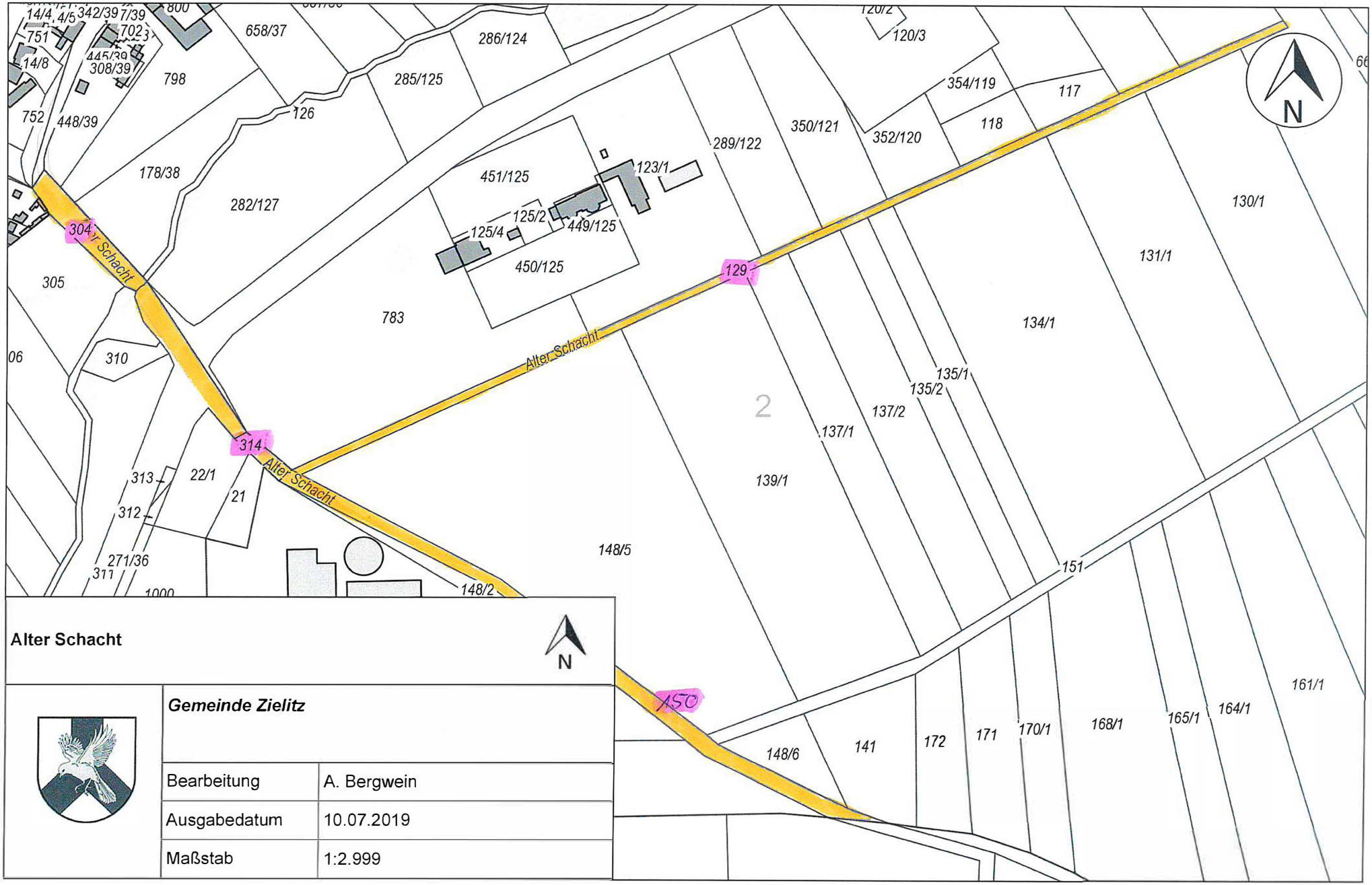

Alter Schacht

Gemeinde Zielitz

Bearbeitung	A. Bergwein
Ausgabedatum	10.07.2019
Maßstab	1:2.999

Straßenbestandsverzeichnis

1)	Verzeichnisblatt-Nr.:	2
2)	Straßenkennung/-Nr.:	2
3)	des: (Name des Bauträgers)	Gemeinde Zielitz
4)	Bezeichnung der Straße:	Am Mühlenberg
	Flur(e):	1
	Flurstück(e):	86/31, 86/32, 215/41, 215/44, 218/23, 218/27, 218/30, 218/31, 230/11, 230/15, 230/16, 1051
5)	Geändert am:	
6a)	Als betrieblich-öffentliche Straße nach Prüfung festgestellt und übergeleitet aufgrund des Ratsbeschlusses vom:	
6b)	gewidmet am:	
7)	eingezogen am:	
8)	umgestuft am:	
9)	Widmungsbeschränkungen:	
10)	Eigentumsrechtl. Hinweise:	
11)	Verknüpfungen zu anderen Verzeichnissen unter:	
12)	von:	Siedlung
13)	nach:	Glück-auf-Straße
14)	Länge in m:	638
15)	fr. Strecke = FS/ Ortsdf. = OD:	OD
16)	Baulast Dritter:	nein
	Fußwege	
17)	einseitig in m:	nein
18)	beidseitig in m:	812
	unselbstständige Radwege	
19)	einseitig in m:	nein
20)	beidseitig in m:	nein
21)	Bemerkungen:	letzte bauliche Änderung: 1970
22)	Angelegt am: **Unterschrift:**	17.06.2019 A. Bergstein
23)	Abgeschlossen am: **Unterschrift:**	
24)	Fortgeführt am: **Unterschrift:**	

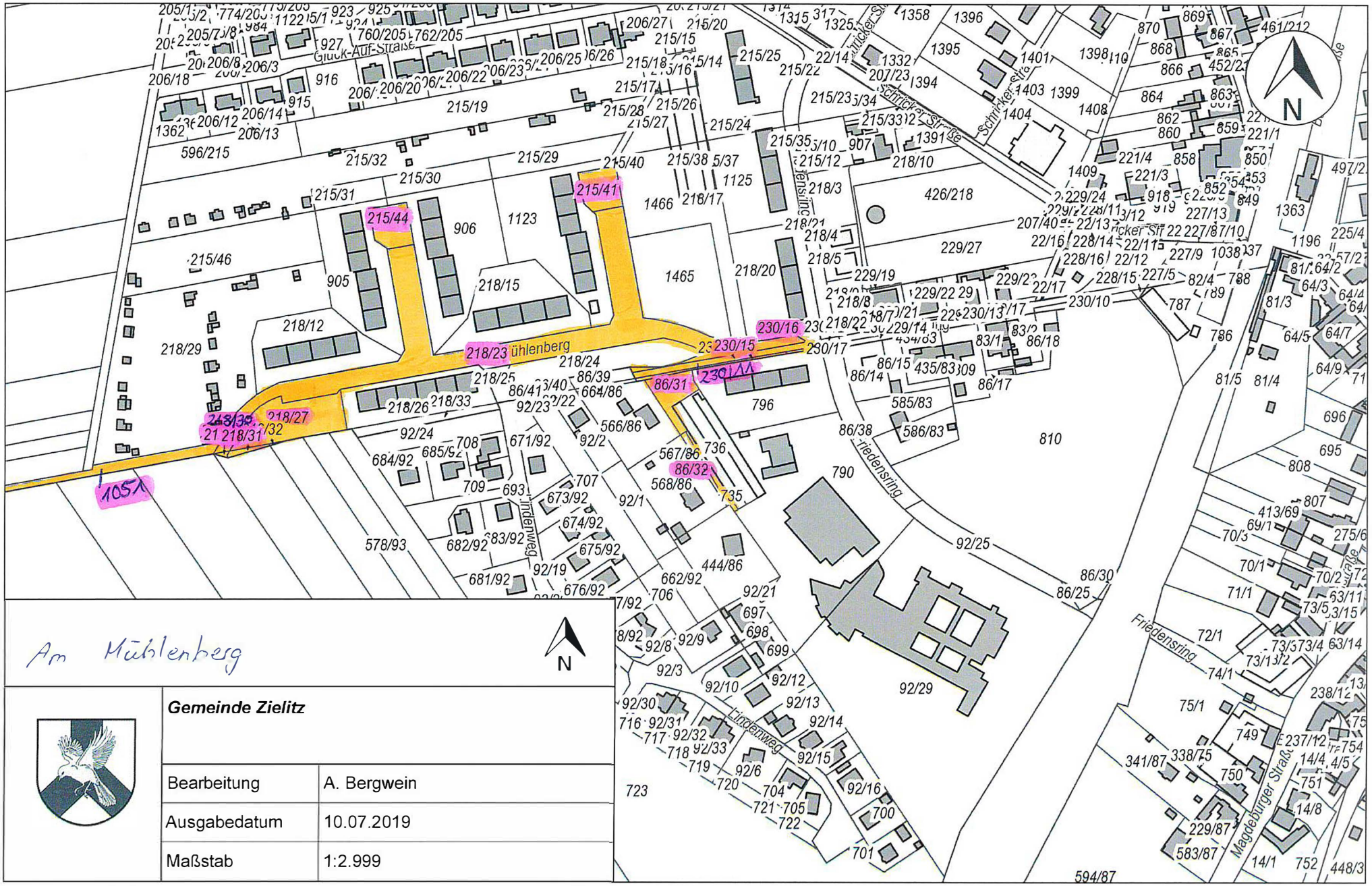
Am Mühlenberg
N
Gemeinde Zielitz
Bearbeitung
A. Bergwein
Ausgabedatum
10.07.2019
Maßstab
1:2.999
Glück-Auf-Straße
Schlickerstraße
Friedensring
Lindenweg
Magdeburger Straße
218/23 ühlenberg
215/44
215/41
230/16
230/15
86/31
86/32
218/27
1051

Straßenbestandsverzeichnis

1)	Verzeichnisblatt-Nr.:	4
2)	Straßenkennung/-Nr.:	4
3)	des: (Name des Bauträgers)	Gemeinde Zielitz
4)	Bezeichnung der Straße:	Am Schwimmbad
	Flur(e):	1
	Flurstück(e):	2/1, 11/2, 71/1, 177/6, 177/17, 177/25, 705/144
5)	Geändert am:	
6a)	Als betrieblich-öffentliche Straße nach Prüfung festgestellt und übergeleitet aufgrund des Ratsbeschlusses vom:	
6b)	gewidmet am:	
7)	eingezogen am:	
8)	umgestuft am:	
9)	Widmungsbeschränkungen:	
10)	Eigentumsrechtl. Hinweise:	
11)	Verknüpfungen zu anderen Verzeichnissen unter:	
12)	von:	Farsleber Straße
13)	nach:	Ramstedter Straße
14)	Länge in m:	406
15)	fr. Strecke = FS/ Ortsdf. = OD:	OD
16)	Baulast Dritter:	nein
	Fußwege	
17)	einseitig in m:	nein
18)	beidseitig in m:	nein
	unselbstständige Radwege	
19)	einseitig in m:	nein
20)	beidseitig in m:	nein
21)	Bemerkungen:	letzte bauliche Änderung: 1962
22)	Angelegt am: **Unterschrift:**	17.06.2019 A. Bergstein
23)	Abgeschlossen am: **Unterschrift:**	
24)	Fortgeführt am: **Unterschrift:**	

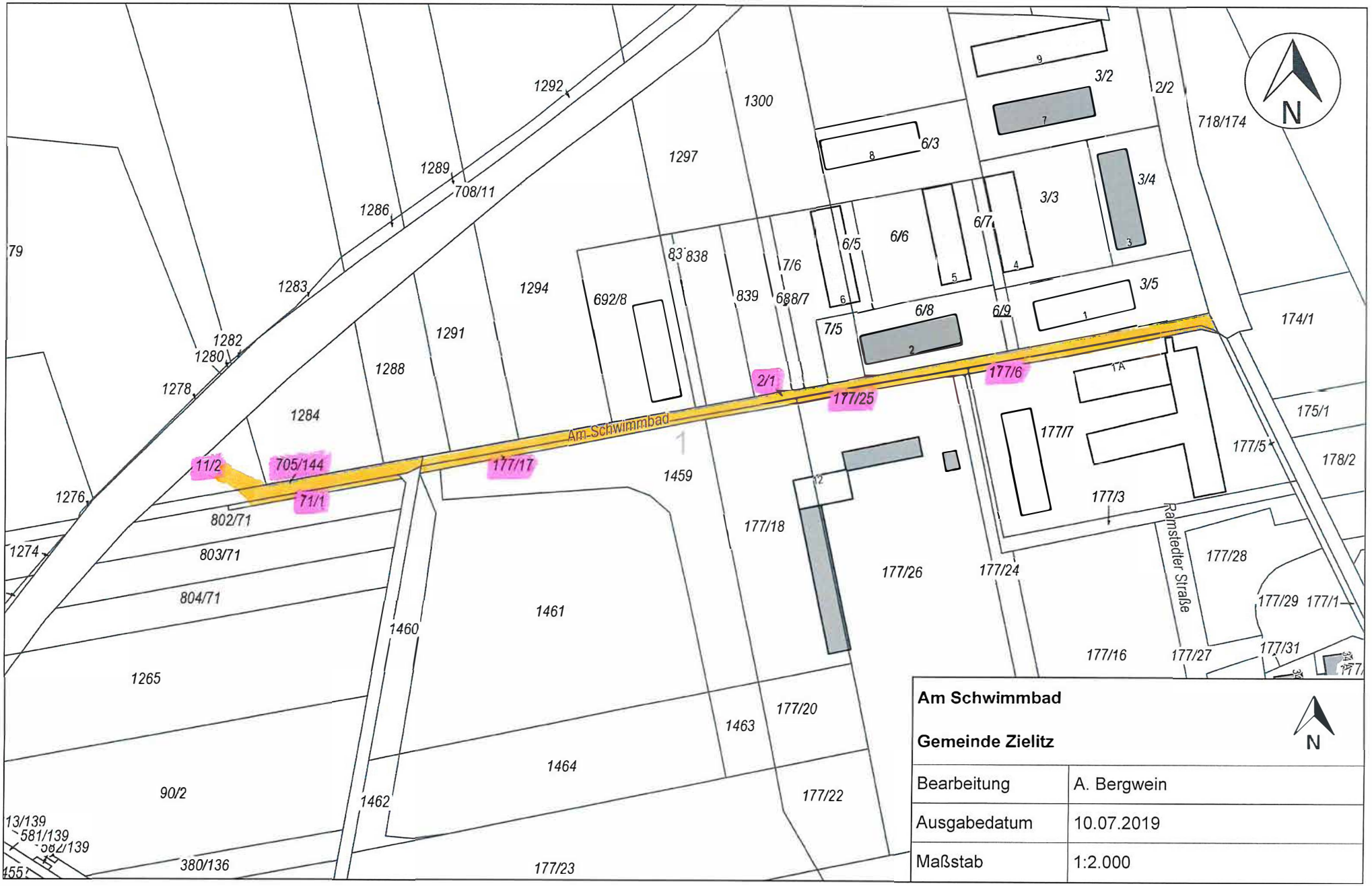

Am Schwimmbad	
Gemeinde Zielitz	
Bearbeitung	A. Bergwein
Ausgabedatum	10.07.2019
Maßstab	1:2.000

Straßenbestandsverzeichnis

1)	Verzeichnisblatt-Nr.:	5
2)	Straßenkennung/-Nr.:	5
3)	des: (Name des Bauträgers)	Gemeinde Zielitz
4)	Bezeichnung der Straße:	Bahnhofstraße
	Flur(e):	1, 2
	Flurstück(e):	497/225, 660/183, 663/190, 666/191, 669/148, 673/147, 1196; 64/2, 64/4, 64/6, 64/8, 64/10, 738
5)	Geändert am:	
6a)	Als betrieblich-öffentliche Straße nach Prüfung festgestellt und übergeleitet aufgrund des Ratsbeschlusses vom:	
6b)	gewidmet am:	
7)	eingezogen am:	
8)	umgestuft am:	
9)	Widmungsbeschränkungen:	
10)	Eigentumsrechtl. Hinweise:	
11)	Verknüpfungen zu anderen Verzeichnissen unter:	
12)	von:	Magdeburger Straße
13)	nach:	Am Mittelfeld
14)	Länge in m:	675
15)	fr. Strecke = FS/ Ortsdf. = OD:	OD
16)	Baulast Dritter:	nein
	Fußwege	
17)	einseitig in m:	100
18)	beidseitig in m:	175
	unselbstständige Radwege	
19)	einseitig in m:	nein
20)	beidseitig in m:	nein
21)	Bemerkungen:	letzte bauliche Änderung: 1970
22)	Angelegt am: **Unterschrift:**	17.06.2019
23)	Abgeschlossen am: **Unterschrift:**	
24)	Fortgeführt am: **Unterschrift:**	

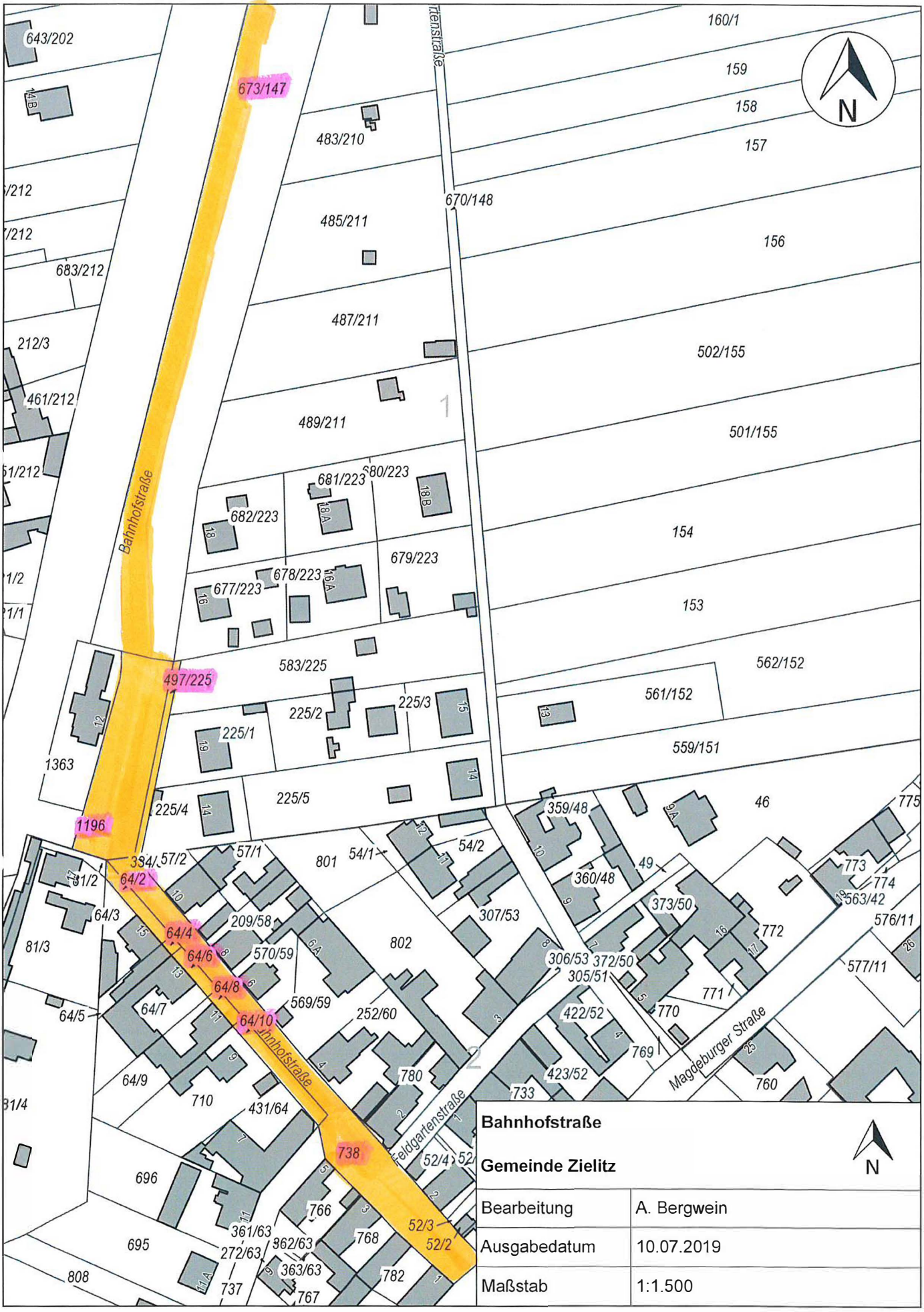

Bahnhofstraße

Gemeinde Zielitz

N

Bearbeitung	A. Bergwein
Ausgabedatum	10.07.2019
Maßstab	1:1.500

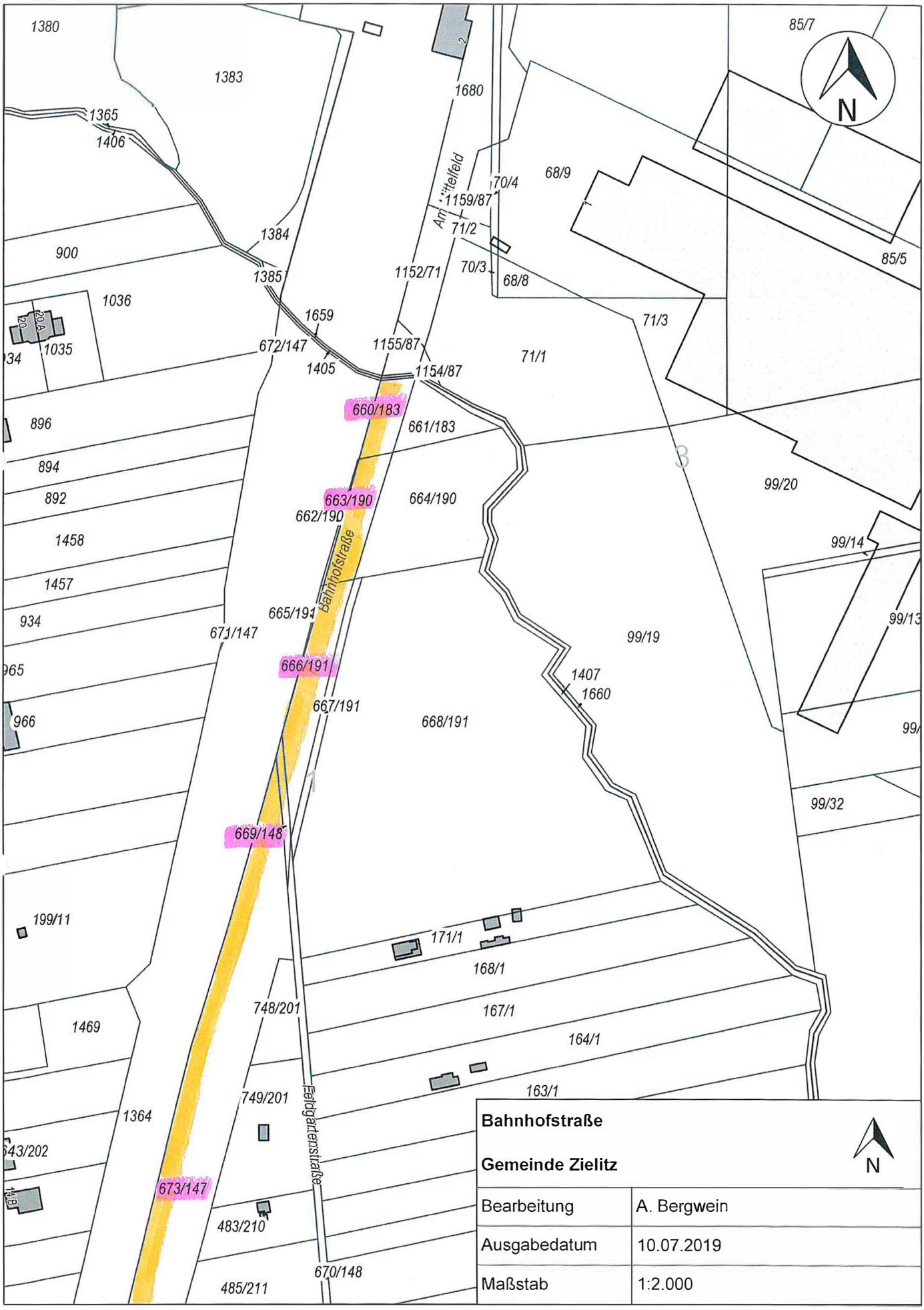

Bahnhofstraße

Gemeinde Zielitz

N

Bearbeitung	A. Bergwein
Ausgabedatum	10.07.2019
Maßstab	1:2.000

Straßenbestandsverzeichnis

1)	Verzeichnisblatt-Nr.:	6
2)	Straßenkennung/-Nr.:	6
3)	des: (Name des Bauträgers)	Gemeinde Zielitz
4)	Bezeichnung der Straße:	Bauernstraße
	Flur(e):	2
	Flurstück(e):	12/14, 15/1, 752, 754
5)	Geändert am:	
6a)	Als betrieblich-öffentliche Straße nach Prüfung festgestellt und übergeleitet aufgrund des Ratsbeschlusses vom:	
6b)	gewidmet am:	
7)	eingezogen am:	
8)	umgestuft am:	
9)	Widmungsbeschränkungen:	
10)	Eigentumsrechtl. Hinweise:	
11)	Verknüpfungen zu anderen Verzeichnissen unter:	
12)	von:	Magdeburger Straße
13)	nach:	Alter Schacht
14)	Länge in m:	556
15)	fr. Strecke = FS/ Ortsdf. = OD:	OD
16)	Baulast Dritter:	nein
Fußwege		
17)	einseitig in m:	556
18)	beidseitig in m:	nein
unselbstständige Radwege		
19)	einseitig in m:	nein
20)	beidseitig in m:	nein
21)	Bemerkungen:	letzte bauliche Änderung: 2023
22)	Angelegt am: **Unterschrift:**	17.06.2019 J. Bogstein
23)	Abgeschlossen am: **Unterschrift:**	
24)	Fortgeführt am: **Unterschrift:**	

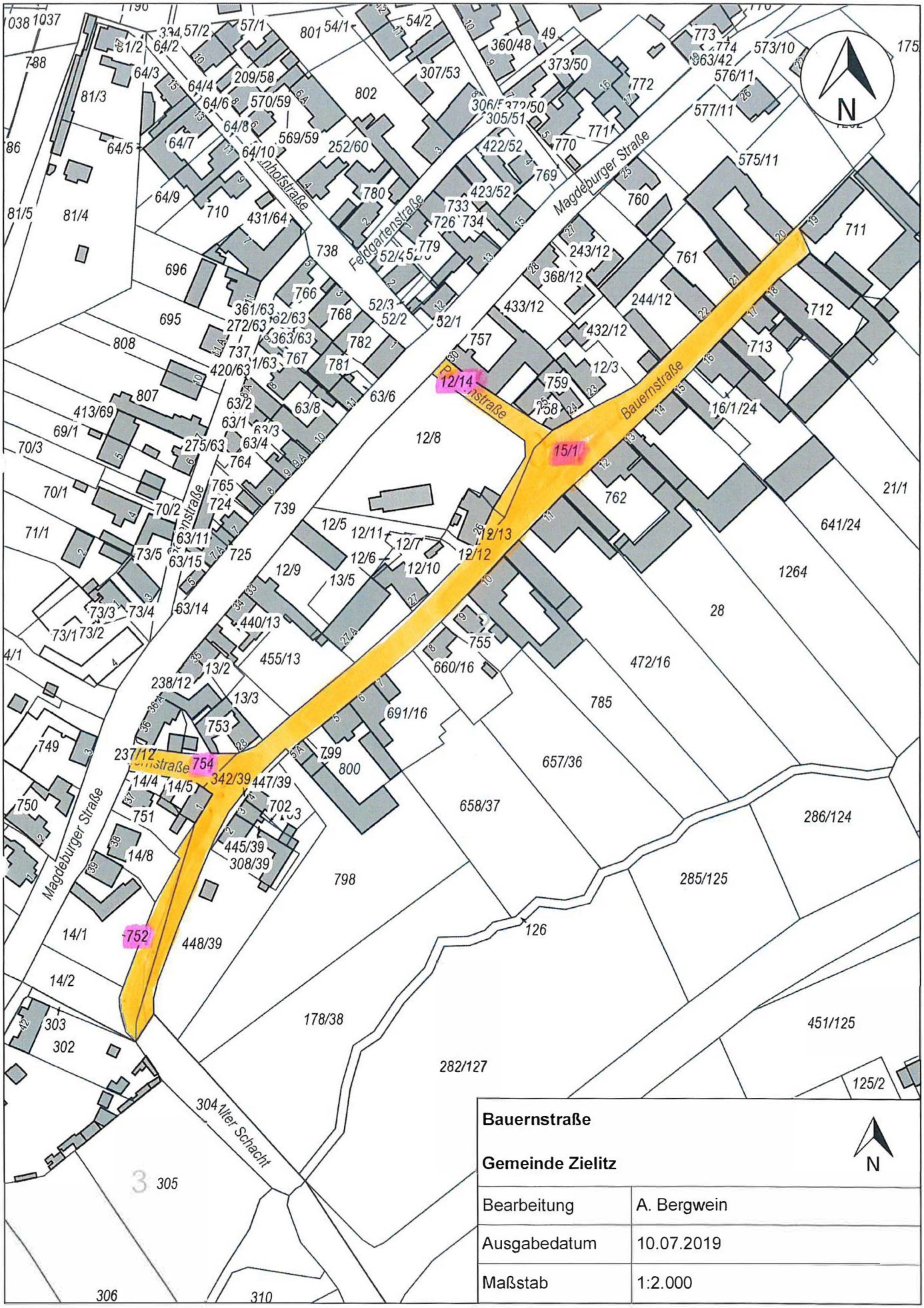

Bauernstraße	
Gemeinde Zielitz	N
Bearbeitung	A. Bergwein
Ausgabedatum	10.07.2019
Maßstab	1:2.000

Straßenbestandsverzeichnis

1)	Verzeichnisblatt-Nr.:	7
2)	Straßenkennung/-Nr.:	7
3)	des: (Name des Bauträgers)	Gemeinde Zielitz
4)	Bezeichnung der Straße:	Ebereschenweg
	Flur(e):	1
	Flurstück(e):	205/1, 205/5, 410/117, 617/134, 997, 1003, 1011, 1022, 1029, 1030, 1057, 1061, 1064, 1069, 1074, 1079, 1082, 1086, 1089, 1095, 1098, 1102, 1105, 1114, 1144, 1145, 1146, 1149, 1165, 1175, 1178, 1187, 1413, 1422, 1432, 1445
5)	Geändert am:	
6a)	Als betrieblich-öffentliche Straße nach Prüfung festgestellt und übergeleitet aufgrund des Ratsbeschlusses vom:	
6b)	gewidmet am:	
7)	eingezogen am:	
8)	umgestuft am:	
9)	Widmungsbeschränkungen:	
10)	Eigentumsrechtl. Hinweise:	
11)	Verknüpfungen zu anderen Verzeichnissen unter:	
12)	von:	Schricker Straße
13)	nach:	Schricker Straße
14)	Länge in m:	920
15)	fr. Strecke = FS/ Ortsdf. = OD:	OD
16)	Baulast Dritter:	nein
Fußwege		
17)	einseitig in m:	920
18)	beidseitig in m:	nein
unselbstständige Radwege		
19)	einseitig in m:	nein
20)	beidseitig in m:	nein
21)	Bemerkungen:	letzte bauliche Änderung: 2007
22)	Angelegt am: **Unterschrift:**	17.06.2019
23)	Abgeschlossen am:	

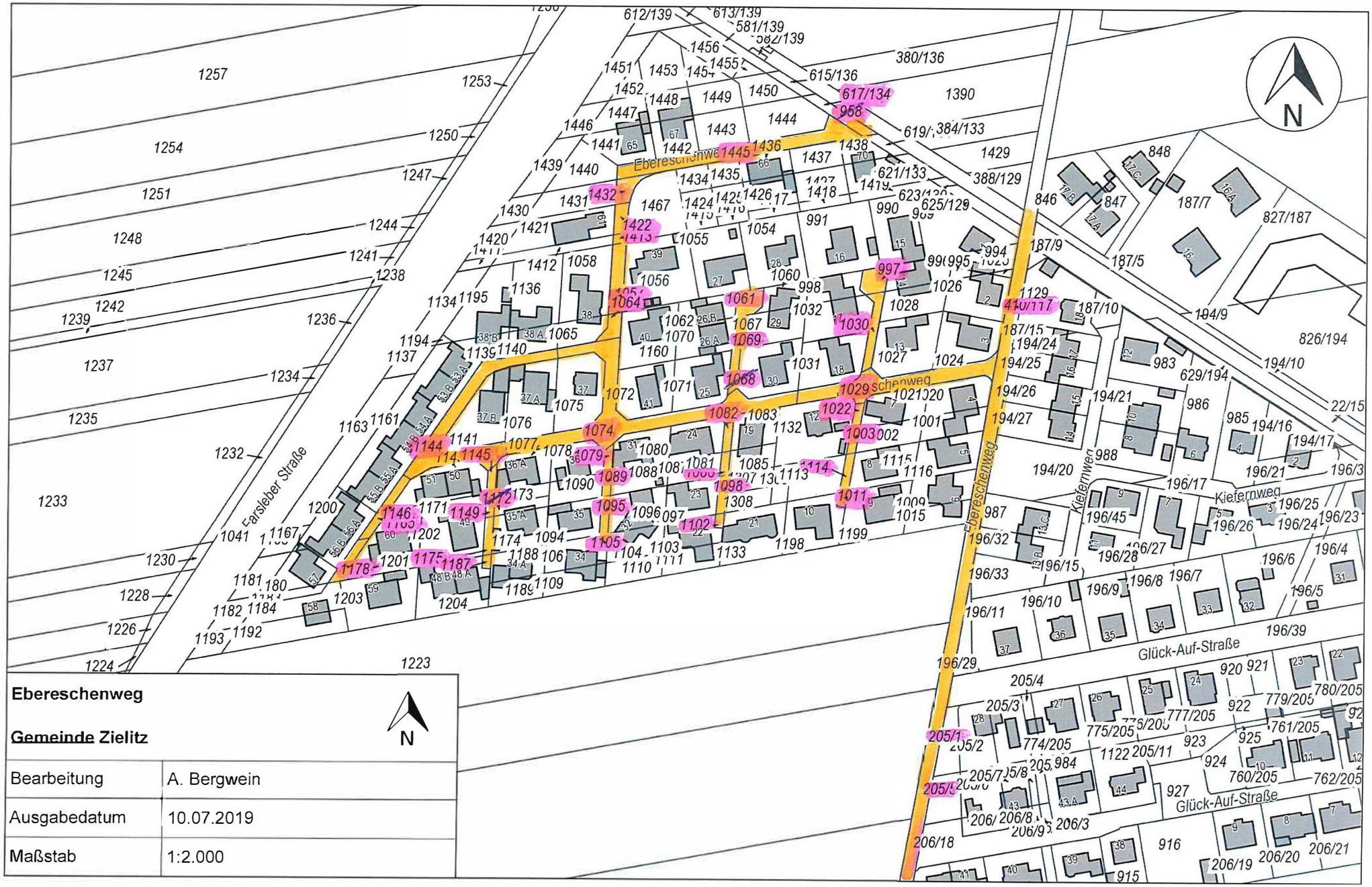

Ebereschenweg	
Gemeinde Zielitz	N
Bearbeitung	A. Bergwein
Ausgabedatum	10.07.2019
Maßstab	1:2.000

Straßenbestandsverzeichnis

1)	Verzeichnisblatt-Nr.:	8
2)	Straßenkennung/-Nr.:	8
3)	des: (Name des Bauträgers)	Gemeinde Zielitz
4)	Bezeichnung der Straße:	Feldgartenstraße
	Flur(e):	1, 2
	Flurstück(e):	670/148; 49, 305/51, 306/53, 769
5)	Geändert am:	
6a)	Als betrieblich-öffentliche Straße nach Prüfung festgestellt und übergeleitet aufgrund des Ratsbeschlusses vom:	
6b)	gewidmet am:	
7)	eingezogen am:	
8)	umgestuft am:	
9)	Widmungsbeschränkungen:	
10)	Eigentumsrechtl. Hinweise:	
11)	Verknüpfungen zu anderen Verzeichnissen unter:	
12)	von:	Magdeburger Straße
13)	nach:	Bahnhofstraße
14)	Länge in m:	459
15)	fr. Strecke = FS/ Ortsdf. = OD:	OD
16)	Baulast Dritter:	nein
Fußwege		
17)	einseitig in m:	nein
18)	beidseitig in m:	nein
unselbstständige Radwege		
19)	einseitig in m:	nein
20)	beidseitig in m:	nein
21)	Bemerkungen:	letzte bauliche Änderung: 2004
22)	Angelegt am: **Unterschrift:**	17.06.2019
23)	Abgeschlossen am: **Unterschrift:**	
24)	Fortgeführt am: **Unterschrift:**	

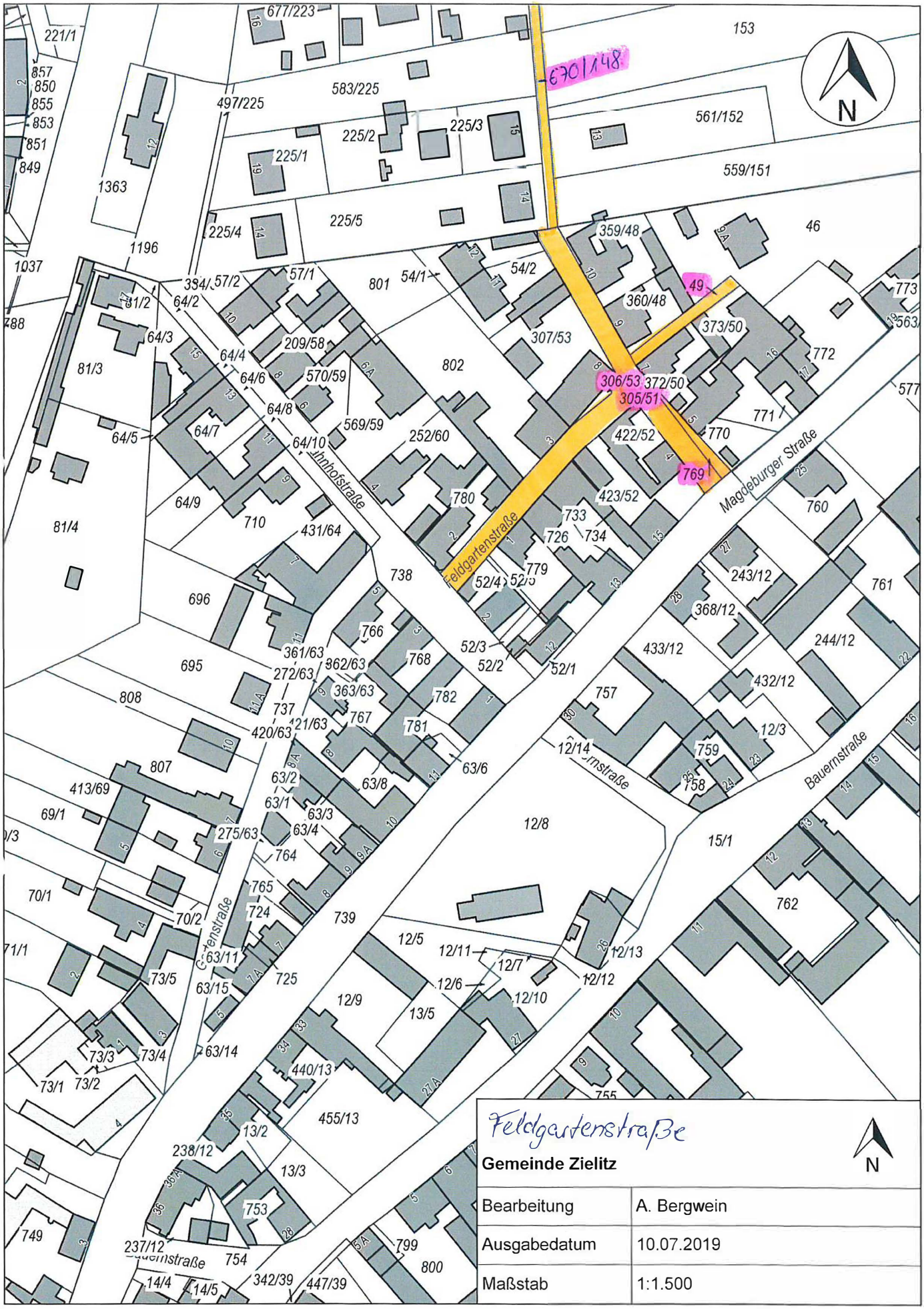
670/148
Feldgartenstraße
Magdeburger Straße
Bauernstraße
Gartenstraße
Lindenstraße
Lindholzstraße
N
677/223
583/225
497/225
225/1
225/2
225/3
225/4
225/5
153
561/152
559/151
46
359/48
360/48
373/50
307/53
306/53
305/51
372/50
422/52
423/52
49
769
770
771
772
773
760
761
243/12
368/12
244/12
433/12
432/12
12/3
759
757
12/14
12/8
15/1
762
755
12/13
12/12
12/10
12/7
12/11
12/6
12/5
13/5
12/9
455/13
440/13
13/2
13/3
238/12
753
754
237/12
749
799
800
342/39
447/39
14/4
14/5
725
739
724
765
764
275/63
63/4
63/3
63/1
63/2
63/8
63/6
781
782
767
768
766
738
779
52/4
52/5
52/3
52/2
52/1
733
726
734
780
252/60
569/59
570/59
209/58
802
801
54/1
54/2
57/1
57/2
64/2
64/3
64/4
64/6
64/8
64/10
64/7
64/5
64/9
710
431/64
696
695
361/63
362/63
272/63
363/63
737
421/63
420/63
808
807
413/69
69/1
70/1
70/2
71/1
73/5
63/11
63/15
63/14
73/3
73/4
73/1
73/2
1363
1196
1037
788
81/3
81/4
81/2
221/1
857
850
855
853
851
849
Feldgartenstraße
Gemeinde Zielitz
Bearbeitung
A. Bergwein
Ausgabedatum
10.07.2019
Maßstab
1:1.500

Straßenbestandsverzeichnis

1)	Verzeichnisblatt-Nr.:	9
2)	Straßenkennung/-Nr.:	9
3)	des: (Name des Bauträgers)	Gemeinde Zielitz
4)	Bezeichnung der Straße:	Friedensring
	Flur(e):	1, 2
	Flurstück(e):	215/10, 215/12, 215/22, 215/33, 215/35, 218/3, 218/8, 218/9, 218/21, 230/12, 230/17; 74/1, 86/25, 86/38, 92/25
5)	Geändert am:	
6a)	Als betrieblich-öffentliche Straße nach Prüfung festgestellt und übergeleitet aufgrund des Ratsbeschlusses vom:	
6b)	gewidmet am:	
7)	eingezogen am:	
8)	umgestuft am:	
9)	Widmungsbeschränkungen:	
10)	Eigentumsrechtl. Hinweise:	
11)	Verknüpfungen zu anderen Verzeichnissen unter:	
12)	von:	Magdeburger Straße
13)	nach:	Schricker Straße
14)	Länge in m:	518
15)	fr. Strecke = FS/ Ortsdf. = OD:	OD
16)	Baulast Dritter:	nein
Fußwege		
17)	einseitig in m:	518
18)	beidseitig in m:	nein
unselbstständige Radwege		
19)	einseitig in m:	nein
20)	beidseitig in m:	nein
21)	Bemerkungen:	letzte bauliche Änderung: 1962
22)	Angelegt am: **Unterschrift:**	17.06.2019
23)	Abgeschlossen am: **Unterschrift:**	
24)	Fortgeführt am: **Unterschrift:**	

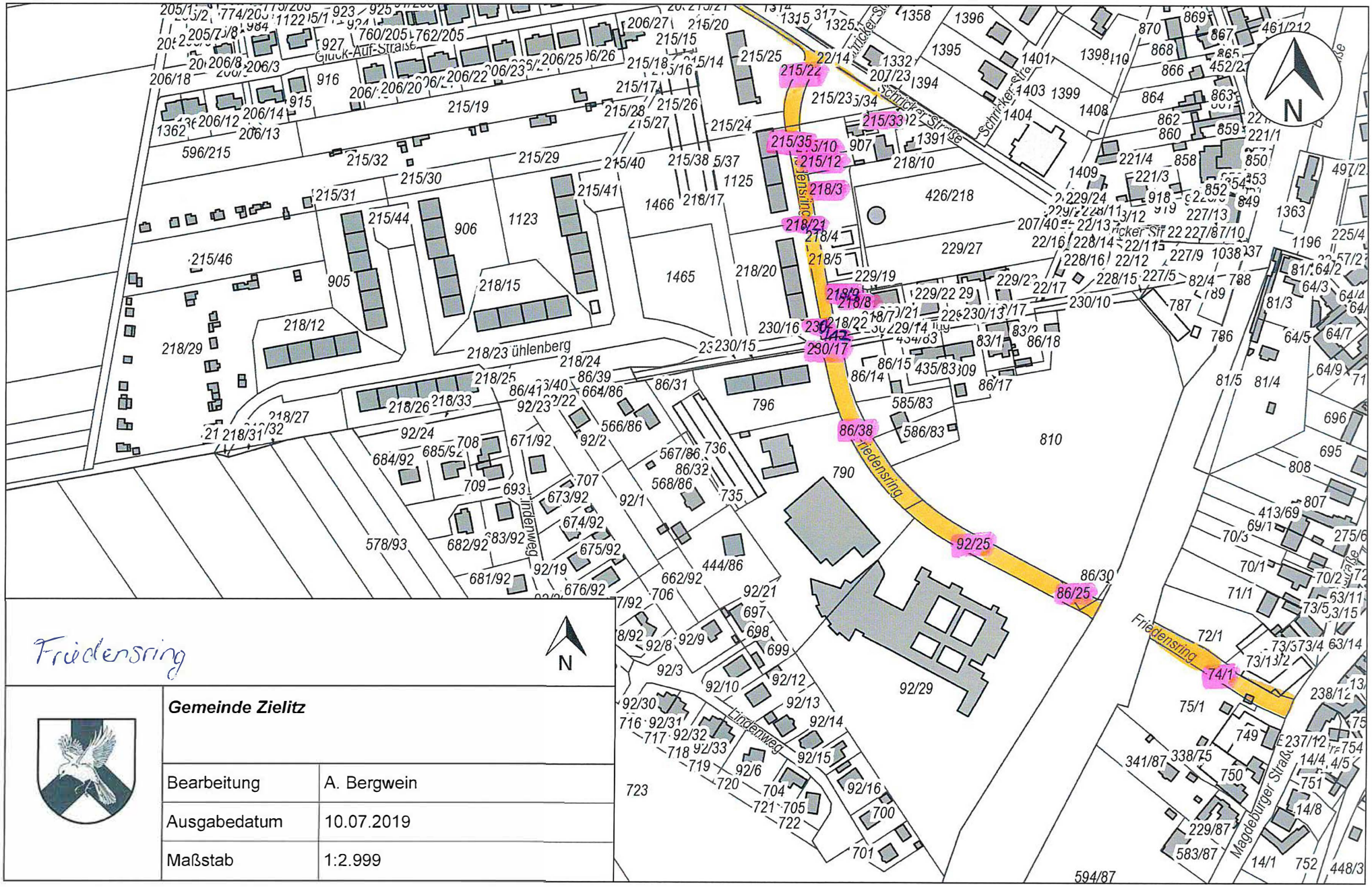
Glück-Auf-Straße
Schnicker Straße
Friedensring
Lindenweg
Magdeburger Straße
N
Friedensring
N
Gemeinde Zielitz
Bearbeitung
A. Bergwein
Ausgabedatum
10.07.2019
Maßstab
1:2.999

Straßenbestandsverzeichnis

1)	Verzeichnisblatt-Nr.:	10
2)	Straßenkennung/-Nr.:	10
3)	des: (Name des Bauträgers)	Gemeinde Zielitz
4)	Bezeichnung der Straße:	Gartenstraße
	Flur(e):	2
	Flurstück(e):	63/14, 73/4, 737
5)	Geändert am:	
6a)	Als betrieblich-öffentliche Straße nach Prüfung festgestellt und übergeleitet aufgrund des Ratsbeschlusses vom:	
6b)	gewidmet am:	
7)	eingezogen am:	
8)	umgestuft am:	
9)	Widmungsbeschränkungen:	
10)	Eigentumsrechtl. Hinweise:	
11)	Verknüpfungen zu anderen Verzeichnissen unter:	
12)	von:	Magdeburger Straße
13)	nach:	Bahnhofstraße
14)	Länge in m:	199
15)	fr. Strecke = FS/ Ortsdf. = OD:	OD
16)	Baulast Dritter:	nein
Fußwege		
17)	einseitig in m:	nein
18)	beidseitig in m:	nein
unselbstständige Radwege		
19)	einseitig in m:	nein
20)	beidseitig in m:	nein
21)	Bemerkungen:	letzte bauliche Änderung: 2009
22)	Angelegt am: **Unterschrift:**	17.06.2019 A. Bergwein
23)	Abgeschlossen am: **Unterschrift:**	
24)	Fortgeführt am: **Unterschrift:**	

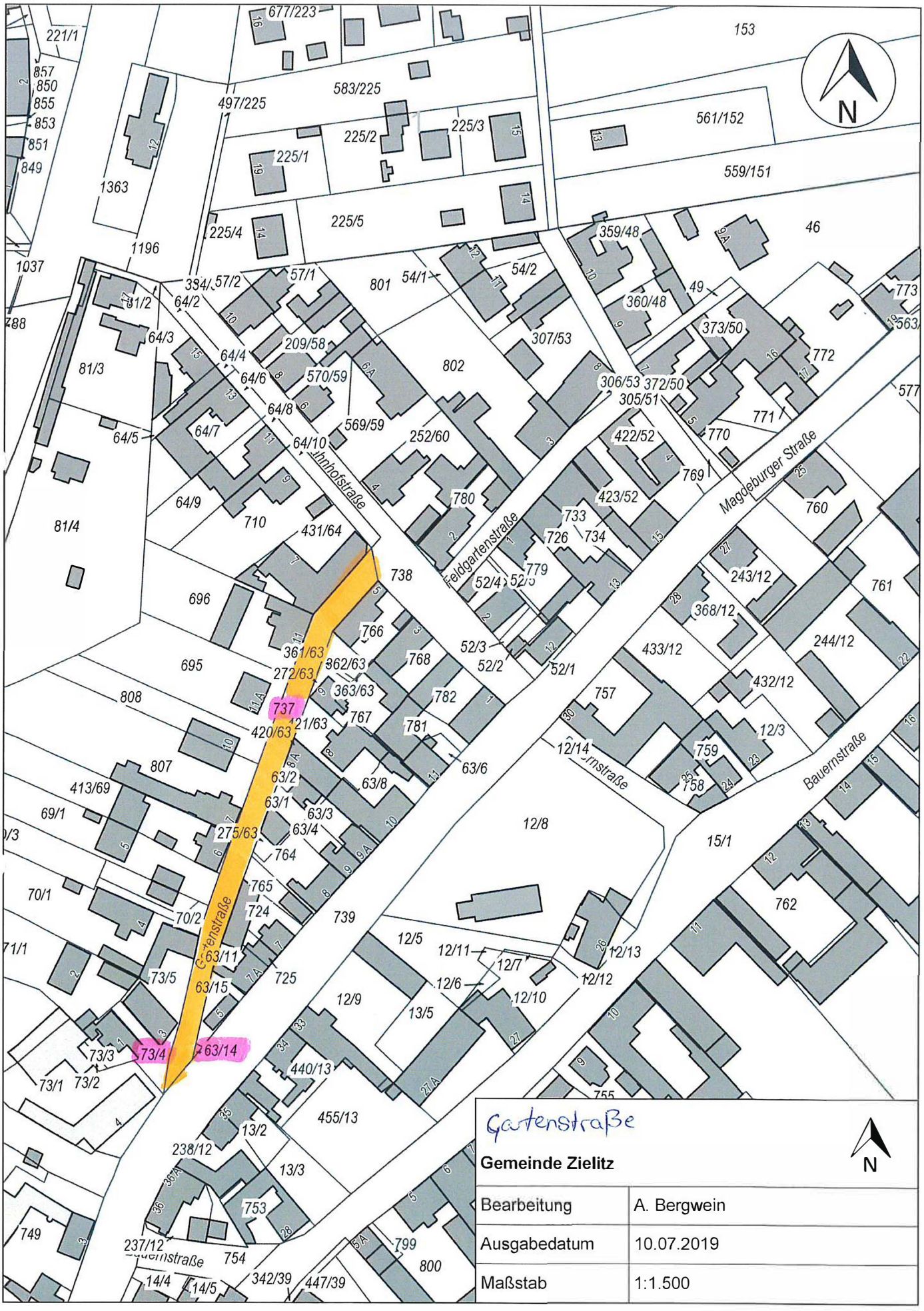

Gartenstraße

Gemeinde Zielitz

Bearbeitung	A. Bergwein
Ausgabedatum	10.07.2019
Maßstab	1:1.500

Straßenbestandsverzeichnis

1)	Verzeichnisblatt-Nr.:	11
2)	Straßenkennung/-Nr.:	11
3)	des: (Name des Bauträgers)	Gemeinde Zielitz
4)	Bezeichnung der Straße:	Glück-Auf-Straße
	Flur(e):	1
	Flurstück(e):	196/29, 196/36, 196/39, 196/40, 196/43, 205/21, 206/13, 206/18, 215/18, 215/20, 215/28, 215/40, 927
5)	Geändert am:	
6a)	Als betrieblich-öffentliche Straße nach Prüfung festgestellt und übergeleitet aufgrund des Ratsbeschlusses vom:	
6b)	gewidmet am:	
7)	eingezogen am:	
8)	umgestuft am:	
9)	Widmungsbeschränkungen:	
10)	Eigentumsrechtl. Hinweise:	
11)	Verknüpfungen zu anderen Verzeichnissen unter:	
12)	von:	Schricker Straße
13)	nach:	Ebereschenweg
14)	Länge in m:	696
15)	fr. Strecke = FS/ Ortsdf. = OD:	OD
16)	Baulast Dritter:	nein
	Fußwege	
17)	einseitig in m:	1205
18)	beidseitig in m:	83
	unselbstständige Radwege	
19)	einseitig in m:	nein
20)	beidseitig in m:	nein
21)	Bemerkungen:	letzte bauliche Änderung: 2003
22)	Angelegt am: **Unterschrift:**	17.06.2019
23)	Abgeschlossen am: **Unterschrift:**	
24)	Fortgeführt am: **Unterschrift:**	

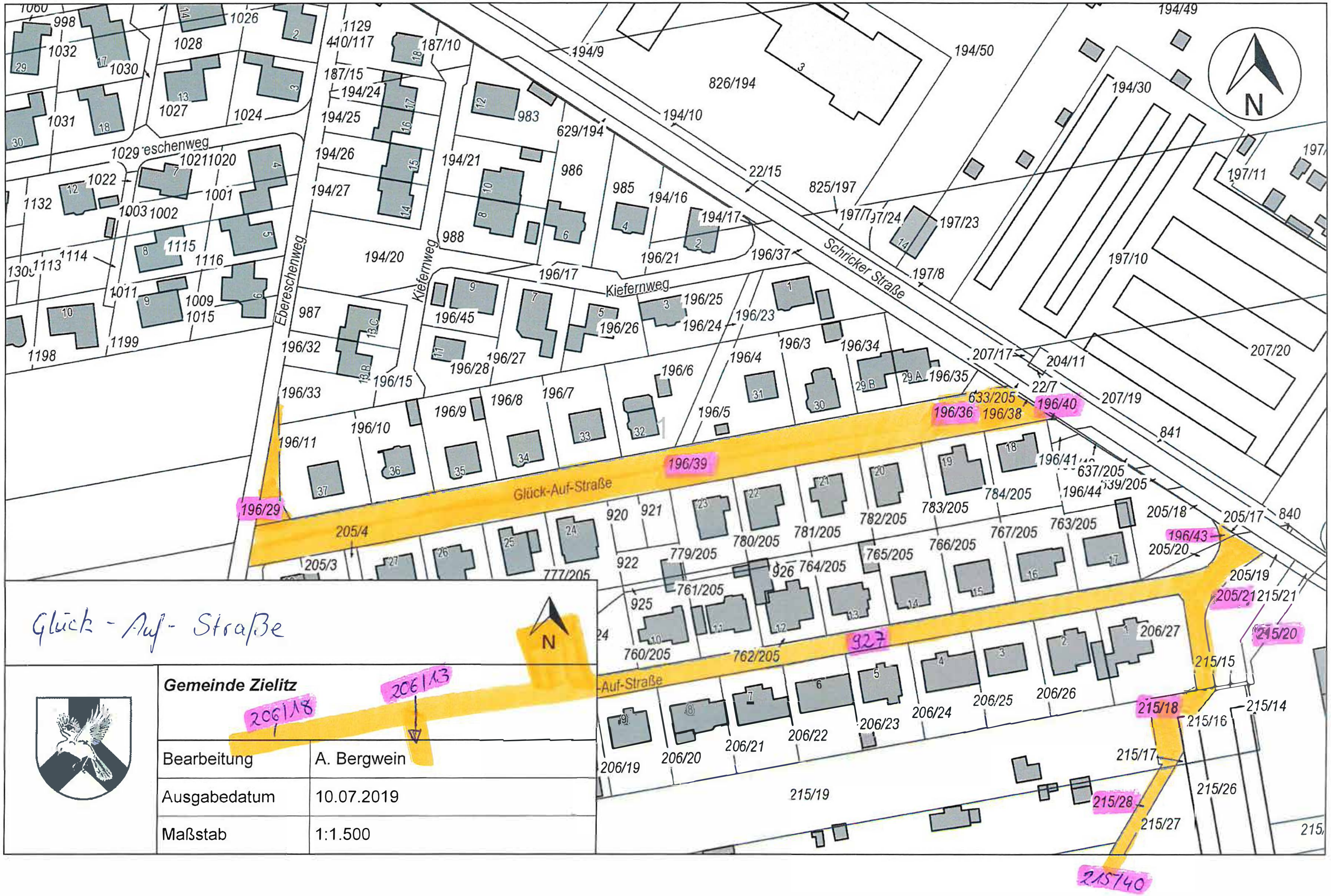

Glück - Auf - Straße

Gemeinde Zielitz

Bearbeitung	A. Bergwein
Ausgabedatum	10.07.2019
Maßstab	1:1.500

Straßenbestandsverzeichnis

1)	Verzeichnisblatt-Nr.:	12
2)	Straßenkennung/-Nr.:	12
3)	des: (Name des Bauträgers)	Gemeinde Zielitz
4)	Bezeichnung der Straße:	Kiefernweg
	Flur(e):	1
	Flurstück(e):	187/10, 194/17, 194/20, 196/15, 196/17
5)	Geändert am:	
6a)	Als betrieblich-öffentliche Straße nach Prüfung festgestellt und übergeleitet aufgrund des Ratsbeschlusses vom:	
6b)	gewidmet am:	
7)	eingezogen am:	
8)	umgestuft am:	
9)	Widmungsbeschränkungen:	
10)	Eigentumsrechtl. Hinweise:	
11)	Verknüpfungen zu anderen Verzeichnissen unter:	
12)	von:	Schricker Straße
13)	nach:	Ebereschenweg
14)	Länge in m:	258
15)	fr. Strecke = FS/ Ortsdf. = OD:	OD
16)	Baulast Dritter:	nein
	Fußwege	
17)	einseitig in m:	258
18)	beidseitig in m:	nein
	unselbstständige Radwege	
19)	einseitig in m:	nein
20)	beidseitig in m:	nein
21)	Bemerkungen:	letzte bauliche Änderung: 1991
22)	Angelegt am: **Unterschrift:**	17.06.2019 A. Bajorein
23)	Abgeschlossen am: **Unterschrift:**	
24)	Fortgeführt am: **Unterschrift:**	

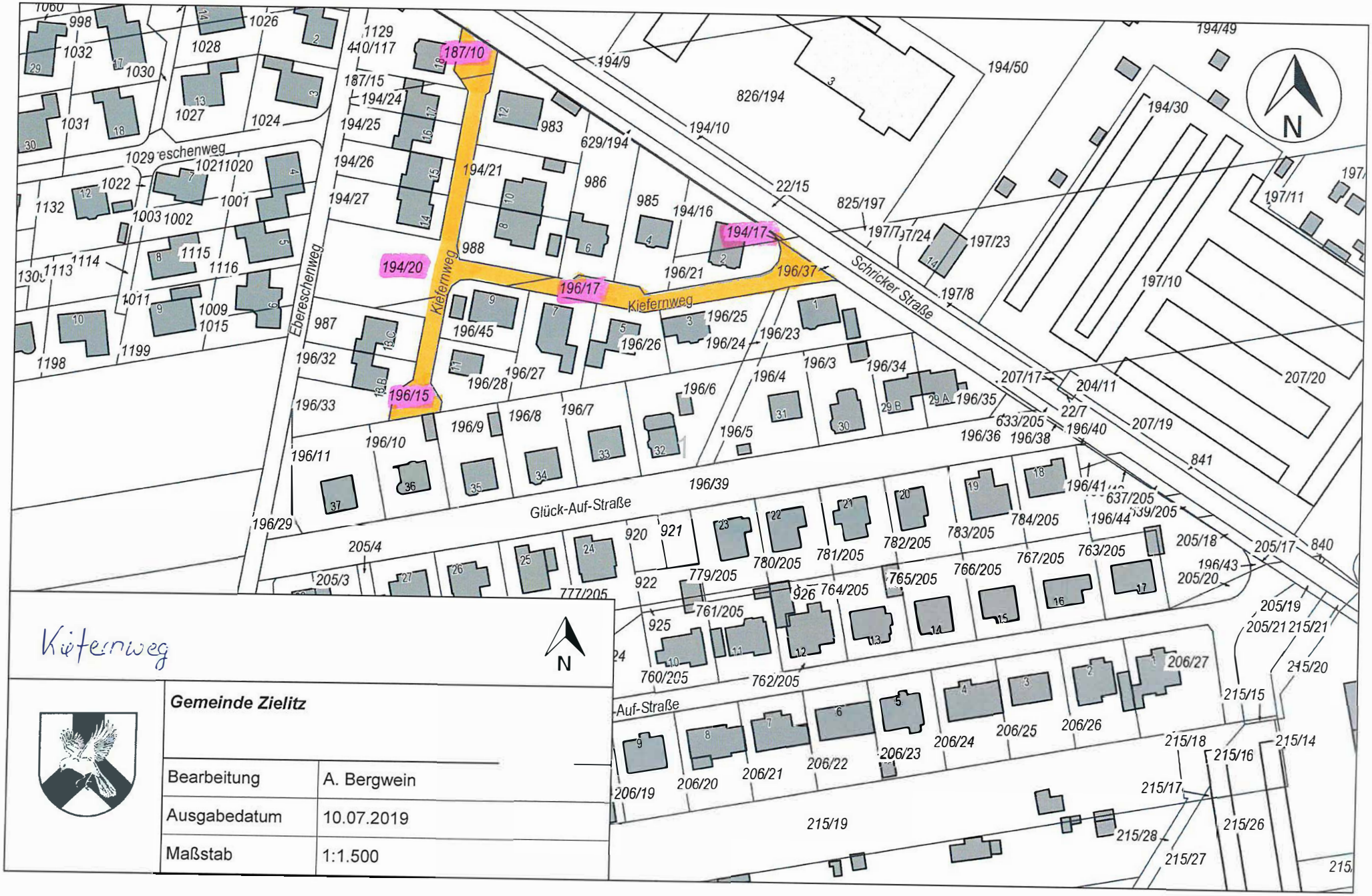
Kiefernweg
N
Gemeinde Zielitz
Bearbeitung
A. Bergwein
Ausgabedatum
10.07.2019
Maßstab
1:1.500
Kiefernweg
Eberschenweg
Schricker Straße
Glück-Auf-Straße
187/10
194/20
196/15
196/17
194/17
196/37
194/21
194/24
194/25
194/26
194/27
196/21
196/25
196/24
196/23
196/45
196/26
196/27
196/28
196/32
196/33
196/11
196/10
196/9
196/8
196/7
196/6
196/5
196/4
196/3
196/34
196/35
196/36
196/38
196/40
196/41
196/39
196/29
196/43
196/44
194/9
194/10
194/16
194/50
194/49
194/30
826/194
629/194
986
985
983
988
987
22/15
825/197
197/23
197/10
197/11
197/8
207/17
204/11
207/20
207/19
633/205
637/205
639/205
784/205
783/205
782/205
781/205
780/205
779/205
764/205
765/205
766/205
767/205
763/205
761/205
760/205
762/205
205/4
205/3
205/18
205/17
205/20
205/19
205/21
215/21
215/20
215/15
215/18
215/16
215/14
215/17
215/26
215/28
215/27
215/19
206/27
206/26
206/25
206/24
206/23
206/22
206/21
206/20
206/19
841
840
1129
410/117
187/15
1026
1028
1030
1032
1027
1024
1031
1029
1021
1020
1022
1001
1003
1002
1132
1115
1116
1114
1113
1011
1009
1015
1199
1198
1060
998

Straßenbestandsverzeichnis

1)	Verzeichnisblatt-Nr.:	13
2)	Straßenkennung/-Nr.:	13
3)	des: (Name des Bauträgers)	Gemeinde Zielitz OT Schricke
4)	Bezeichnung der Straße:	Lange Reihe
	Flur(e):	4
	Flurstück(e):	260
5)	Geändert am:	
6a)	Als betrieblich-öffentliche Straße nach Prüfung festgestellt und übergeleitet aufgrund des Ratsbeschlusses vom:	
6b)	gewidmet am:	14.11.2016
7)	eingezogen am:	
8)	umgestuft am:	
9)	Widmungsbeschränkungen:	
10)	Eigentumsrechtl. Hinweise:	
11)	Verknüpfungen zu anderen Verzeichnissen unter:	
12)	von:	Dorfstraße
13)	nach:	Dorfstraße
14)	Länge in m:	15
15)	fr. Strecke = FS/ Ortsdf. = OD:	OD
16)	Baulast Dritter:	nein
Fußwege		
17)	einseitig in m:	nein
18)	beidseitig in m:	nein
unselbstständige Radwege		
19)	einseitig in m:	nein
20)	beidseitig in m:	nein
21)	Bemerkungen:	letzte bauliche Änderung: 1970
22)	Angelegt am: **Unterschrift:**	17.06.2019 A. Bergwein
23)	Abgeschlossen am: **Unterschrift:**	
24)	Fortgeführt am: **Unterschrift:**	01.03.2022

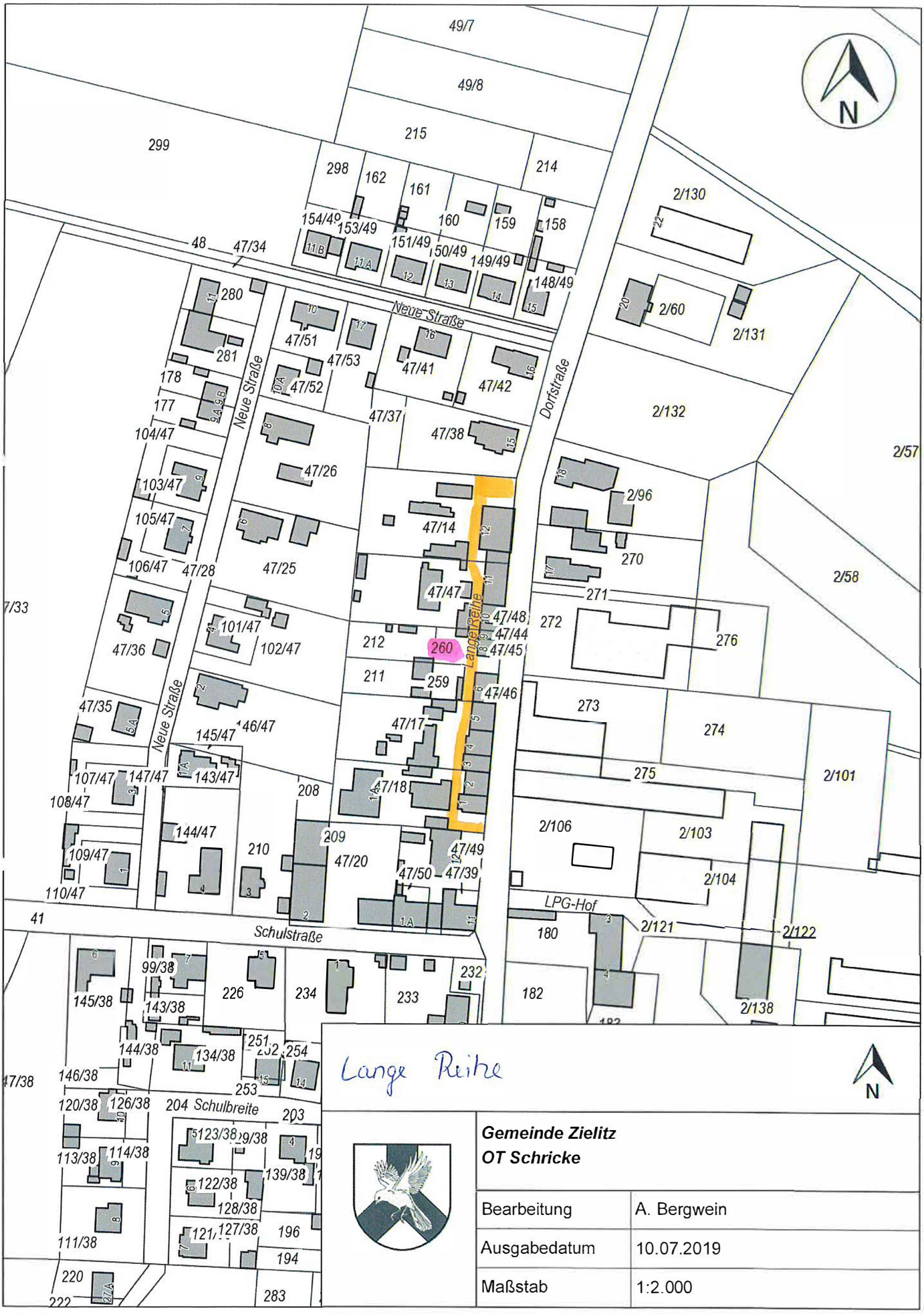

Gemeinde Zielitz	
OT Schricke	
Bearbeitung	A. Bergwein
Ausgabedatum	10.07.2019
Maßstab	1:2.000

Straßenbestandsverzeichnis

1)	Verzeichnisblatt-Nr.:	14
2)	Straßenkennung/-Nr.:	14
3)	des: (Name des Bauträgers)	Gemeinde Zielitz
4)	Bezeichnung der Straße:	Lindenweg
	Flur(e):	1, 2
	Flurstück(e):	218/25; 693, 92/3
5)	Geändert am:	
6a)	Als betrieblich-öffentliche Straße nach Prüfung festgestellt und übergeleitet aufgrund des Ratsbeschlusses vom:	
6b)	gewidmet am:	
7)	eingezogen am:	
8)	umgestuft am:	
9)	Widmungsbeschränkungen:	
10)	Eigentumsrechtl. Hinweise:	
11)	Verknüpfungen zu anderen Verzeichnissen unter:	
12)	von:	Am Mühlenberg
13)	nach:	Sackgasse
14)	Länge in m:	540
15)	fr. Strecke = FS/ Ortsdf. = OD:	OD
16)	Baulast Dritter:	nein
	Fußwege	
17)	einseitig in m:	540
18)	beidseitig in m:	nein
	unselbstständige Radwege	
19)	einseitig in m:	nein
20)	beidseitig in m:	nein
21)	Bemerkungen:	letzte bauliche Änderung: 1998
22)	Angelegt am: **Unterschrift:**	17.06.2019 J. Bergstein
23)	Abgeschlossen am: **Unterschrift:**	
24)	Fortgeführt am: **Unterschrift:**	

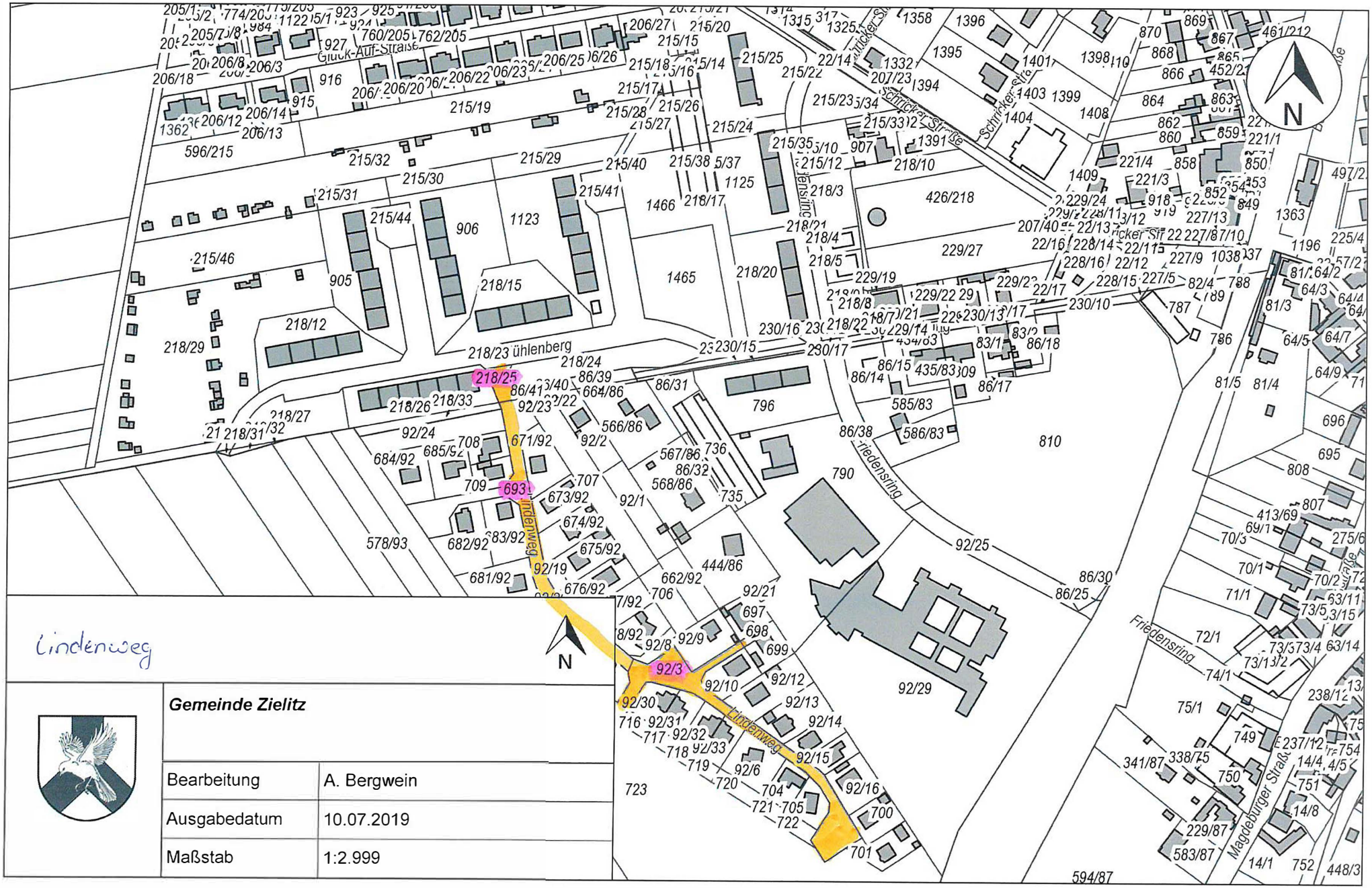

Lindenweg

Gemeinde Zielitz

Bearbeitung	A. Bergwein
Ausgabedatum	10.07.2019
Maßstab	1:2.999

Straßenbestandsverzeichnis

1)	Verzeichnisblatt-Nr.:	15
2)	Straßenkennung/-Nr.:	15
3)	des: (Name des Bauträgers)	Gemeinde Zielitz
4)	Bezeichnung der Straße:	Loitscher Weg
	Flur(e):	1
	Flurstück(e):	952
5)	Geändert am:	
6a)	Als betrieblich-öffentliche Straße nach Prüfung festgestellt und übergeleitet aufgrund des Ratsbeschlusses vom:	
6b)	gewidmet am:	
7)	eingezogen am:	
8)	umgestuft am:	
9)	Widmungsbeschränkungen:	
10)	Eigentumsrechtl. Hinweise:	
11)	Verknüpfungen zu anderen Verzeichnissen unter:	
12)	von:	Ramstedter Weg
13)	nach:	Wehrmühle/Wehrmühlenweg
14)	Länge in m:	508
15)	fr. Strecke = FS/ Ortsdf. = OD:	OD
16)	Baulast Dritter:	nein
Fußwege		
17)	einseitig in m:	156
18)	beidseitig in m:	nein
unselbstständige Radwege		
19)	einseitig in m:	nein
20)	beidseitig in m:	nein
21)	Bemerkungen:	letzte bauliche Änderung: 1970
22)	Angelegt am: **Unterschrift:**	17.06.2019
23)	Abgeschlossen am: **Unterschrift:**	
24)	Fortgeführt am: **Unterschrift:**	

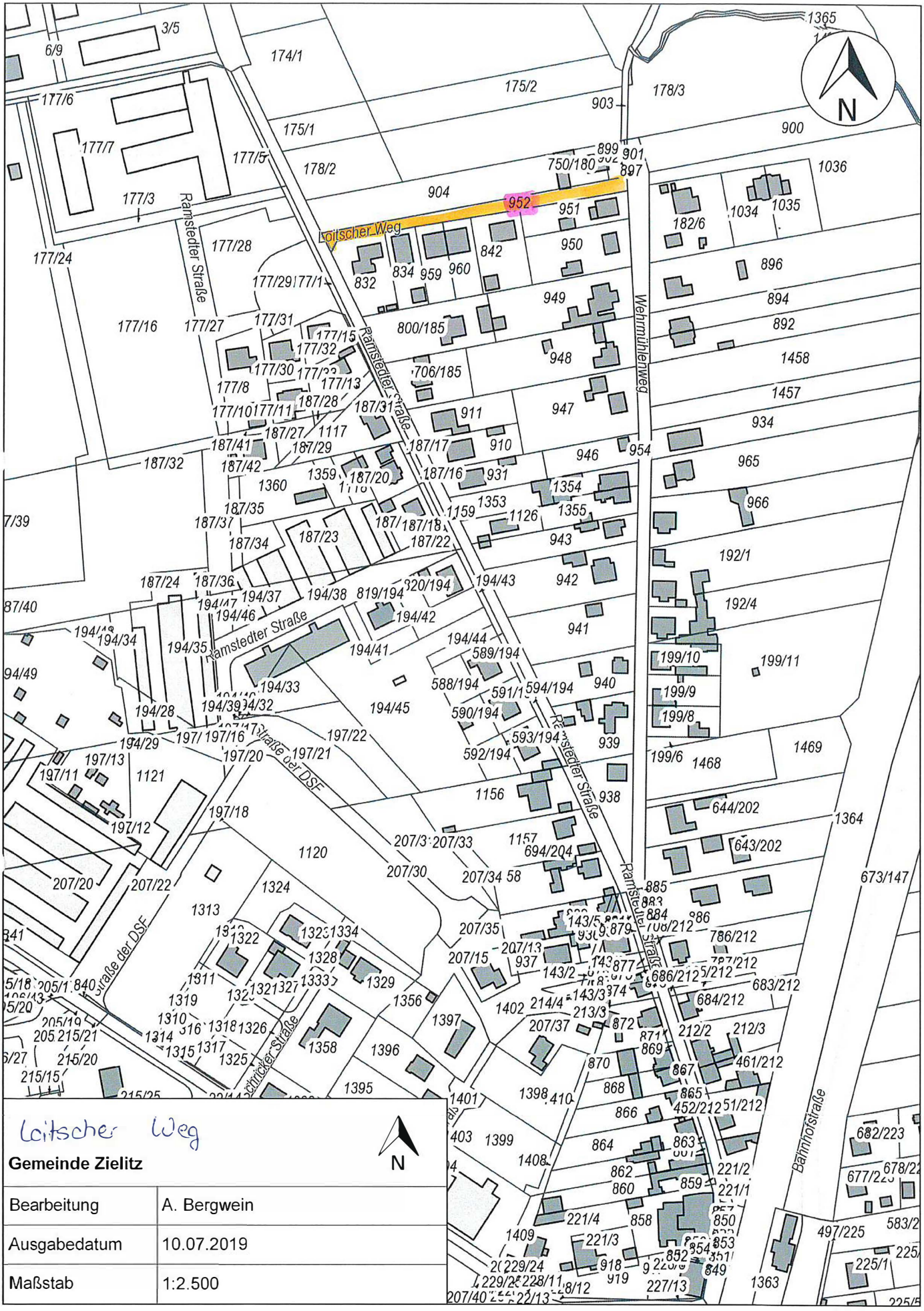

Laitscher Weg

Gemeinde Zielitz

Bearbeitung	A. Bergwein
Ausgabedatum	10.07.2019
Maßstab	1:2.500

Straßenbestandsverzeichnis

1)	Verzeichnisblatt-Nr.:	16
2)	Straßenkennung/-Nr.:	16
3)	des: (Name des Bauträgers)	Gemeinde Zielitz OT Schricke
4)	Bezeichnung der Straße:	LPG-Hof
	Flur(e):	4
	Flurstück(e):	2/121
5)	Geändert am:	
6a)	Als betrieblich-öffentliche Straße nach Prüfung festgestellt und übergeleitet aufgrund des Ratsbeschlusses vom:	
6b)	gewidmet am:	
7)	eingezogen am:	
8)	umgestuft am:	
9)	Widmungsbeschränkungen:	
10)	Eigentumsrechtl. Hinweise:	
11)	Verknüpfungen zu anderen Verzeichnissen unter:	
12)	von:	Dorfstraße
13)	nach:	Sackgasse
14)	Länge in m:	65
15)	fr. Strecke = FS/ Ortsdf. = OD:	OD
16)	Baulast Dritter:	nein
Fußwege		
17)	einseitig in m:	nein
18)	beidseitig in m:	nein
unselbstständige Radwege		
19)	einseitig in m:	nein
20)	beidseitig in m:	nein
21)	Bemerkungen:	letzte bauliche Änderung: 1970
22)	Angelegt am: **Unterschrift:**	17.06.2019 A. Bogusin
23)	Abgeschlossen am: **Unterschrift:**	
24)	Fortgeführt am: **Unterschrift:**	

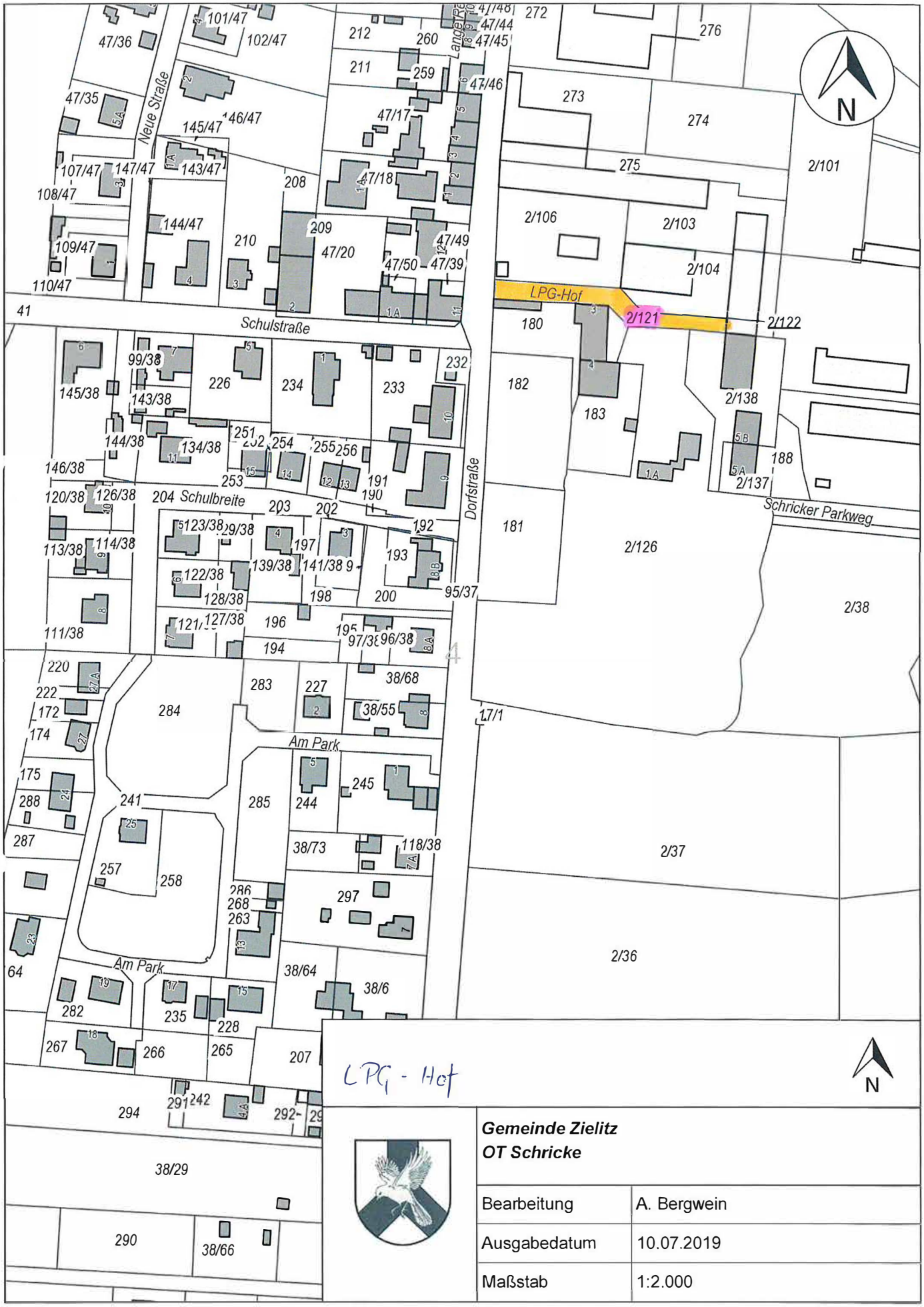

Gemeinde Zielitz
OT Schricke

Bearbeitung	A. Bergwein
Ausgabedatum	10.07.2019
Maßstab	1:2.000

Straßenbestandsverzeichnis

1)	Verzeichnisblatt-Nr.:	17
2)	Straßenkennung/-Nr.:	17
3)	des: (Name des Bauträgers)	Gemeinde Zielitz OT Schricke
4)	Bezeichnung der Straße:	Neue Straße
	Flur(e):	4; 5
	Flurstück(e):	47/28, 47/34, 48, 147/47; 6
5)	Geändert am:	
6a)	Als betrieblich-öffentliche Straße nach Prüfung festgestellt und übergeleitet aufgrund des Ratsbeschlusses vom:	
6b)	gewidmet am:	
7)	eingezogen am:	
8)	umgestuft am:	
9)	Widmungsbeschränkungen:	
10)	Eigentumsrechtl. Hinweise:	
11)	Verknüpfungen zu anderen Verzeichnissen unter:	
12)	von:	Dorfstraße
13)	nach:	Schulstraße
14)	Länge in m:	394
15)	fr. Strecke = FS/ Ortsdf. = OD:	OD
16)	Baulast Dritter:	nein
	Fußwege	
17)	einseitig in m:	394
18)	beidseitig in m:	nein
	unselbstständige Radwege	
19)	einseitig in m:	nein
20)	beidseitig in m:	nein
21)	Bemerkungen:	letzte bauliche Änderung: 1997
22)	Angelegt am: **Unterschrift:**	17.06.2019 A. Bergstein
23)	Abgeschlossen am: **Unterschrift:**	
24)	Fortgeführt am: **Unterschrift:**	

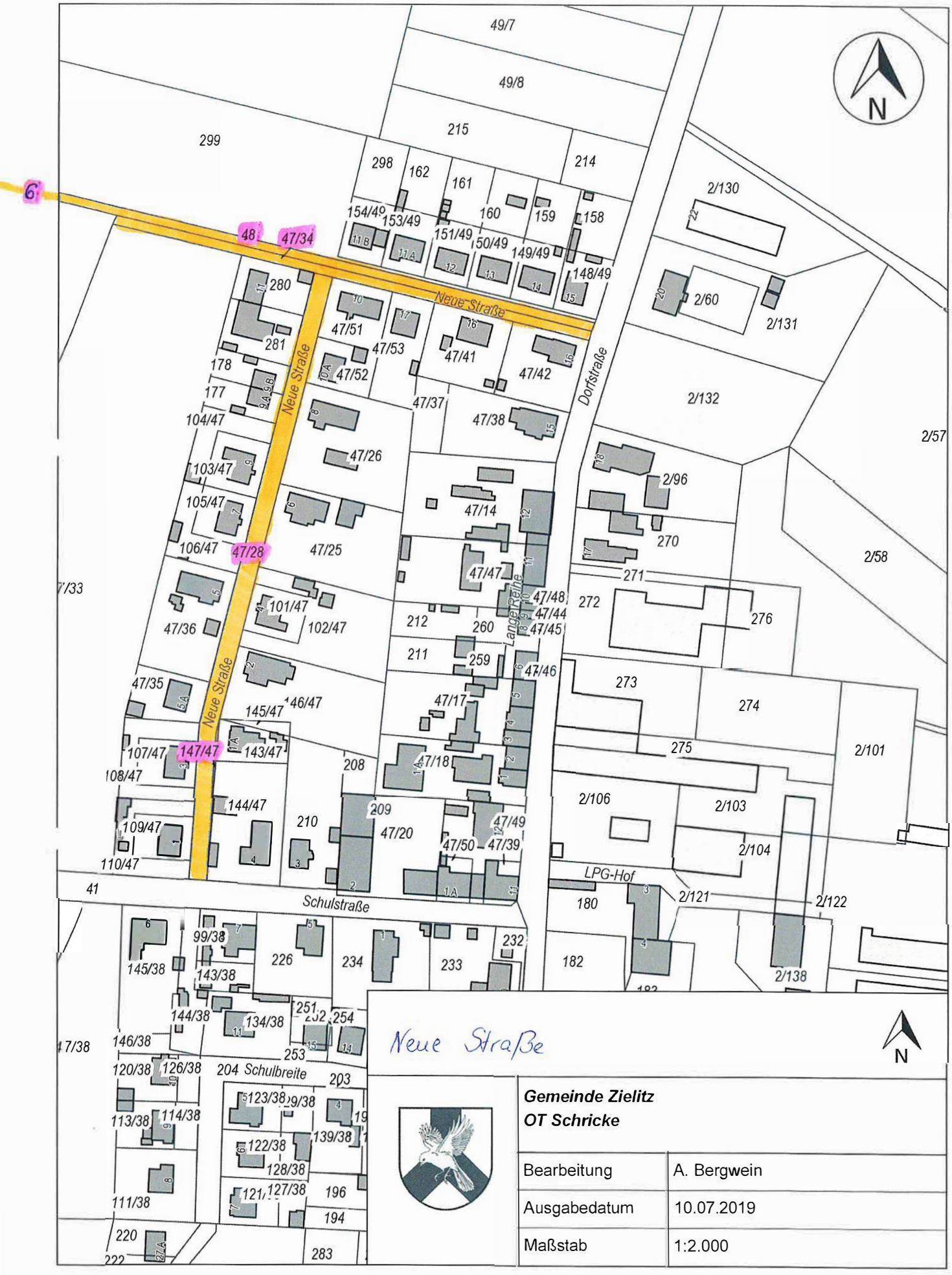
Neue Straße
Dorfstraße
Langereihe
LPG-Hof
Schulstraße
Schulbreite
Neue Straße
N
49/7
49/8
299
215
214
298
162
161
160
159
158
154/49
153/49
151/49
150/49
149/49
148/49
2/130
2/60
2/131
48
47/34
280
281
178
177
104/47
103/47
105/47
106/47
47/28
47/36
47/35
107/47
147/47
108/47
109/47
110/47
47/51
47/53
47/52
47/41
47/42
47/37
47/38
47/26
47/25
47/14
47/47
47/48
47/44
47/45
47/46
47/17
47/18
47/20
47/49
47/50
47/39
101/47
102/47
146/47
145/47
143/47
144/47
212
260
211
259
208
209
210
2/132
2/57
2/96
270
271
272
276
273
274
275
2/58
2/101
2/106
2/103
2/104
180
2/121
2/122
182
2/138
41
99/38
145/38
143/38
226
234
233
232
251
252
254
253
144/38
134/38
146/38
120/38
126/38
123/38
129/38
139/38
122/38
128/38
127/38
196
194
113/38
114/38
111/38
220
222
283
Neue Straße
Gemeinde Zielitz
OT Schricke
Bearbeitung
A. Bergwein
Ausgabedatum
10.07.2019
Maßstab
1:2.000

Straßenbestandsverzeichnis

1)	Verzeichnisblatt-Nr.:	18
2)	Straßenkennung/-Nr.:	18
3)	des: (Name des Bauträgers)	Gemeinde Zielitz
4)	Bezeichnung der Straße:	Ramstedter Straße
	Flur(e):	1
	Flurstück(e):	2/2, 143/2, 177/1, 177/5, 177/15, 177/27, 177/29, 187/16 - 18, 187/22, 187/31, 187/35 - 37, 194/43, 194/46 - 47, 197/16, 212/2, 221/1, 452/212, 594/194, 686/212, 708/212, 850, 851, 853, 855, 857, 859, 861, 863, 865, 867 - 869, 871, 873, 875, 877 - 879, 88
5)	Geändert am:	
6a)	Als betrieblich-öffentliche Straße nach Prüfung festgestellt und übergeleitet aufgrund des Ratsbeschlusses vom:	
6b)	gewidmet am:	
7)	eingezogen am:	
8)	umgestuft am:	
9)	Widmungsbeschränkungen:	
10)	Eigentumsrechtl. Hinweise:	
11)	Verknüpfungen zu anderen Verzeichnissen unter:	
12)	von:	Bahnhofstraße
13)	nach:	Straße der DSF
14)	Länge in m:	1523
15)	fr. Strecke = FS/ Ortsdf. = OD:	OD
16)	Baulast Dritter:	nein
	Fußwege	
17)	einseitig in m:	1316
18)	beidseitig in m:	nein
	unselbstständige Radwege	
19)	einseitig in m:	nein
20)	beidseitig in m:	nein
21)	Bemerkungen:	letzte bauliche Änderung: 1975
22)	Angelegt am: **Unterschrift:**	17.06.2019
23)	Abgeschlossen am:	

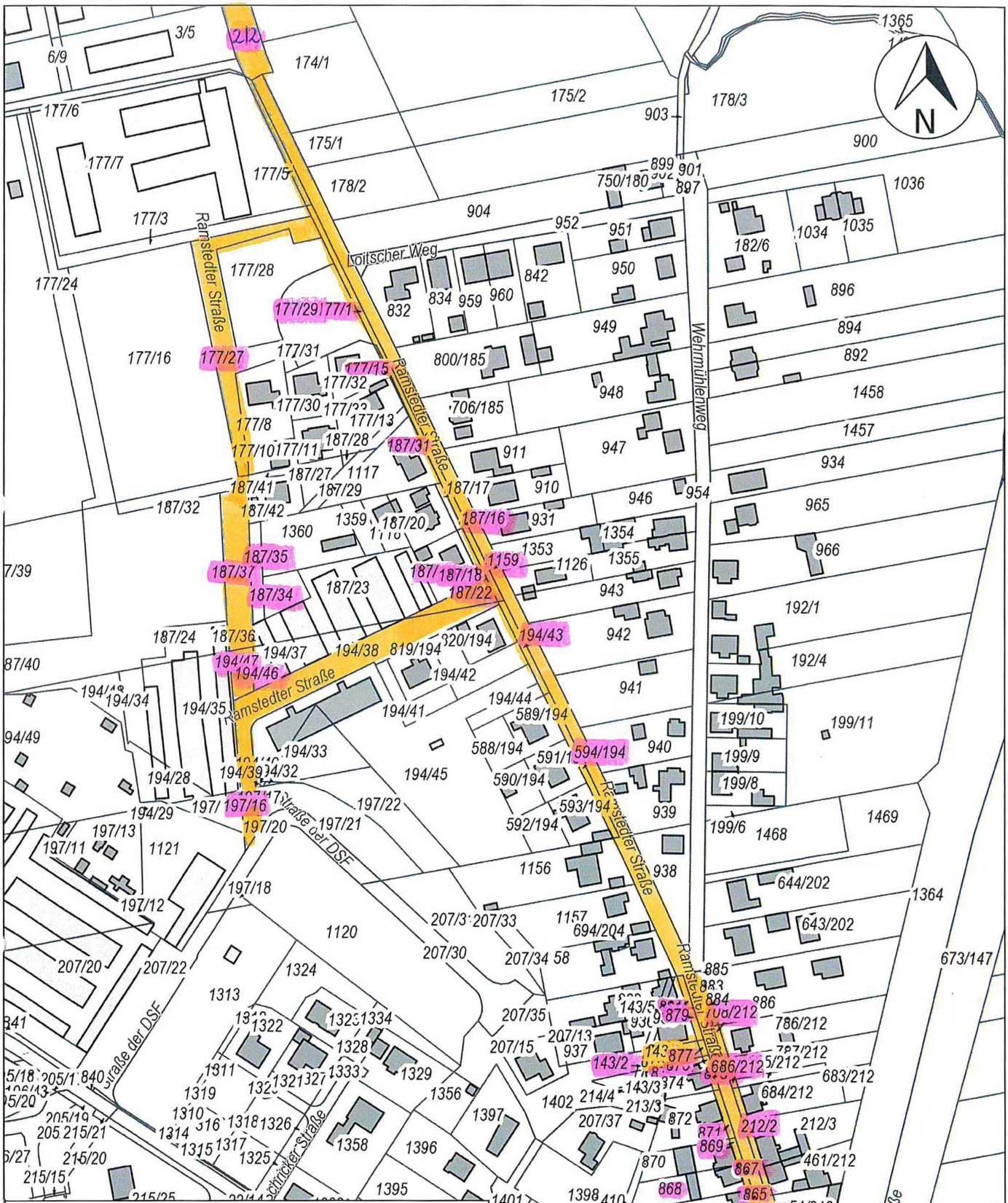

Ramstedter Straße

Gemeinde Zielitz

Bearbeitung	A. Bergwein
Ausgabedatum	10.07.2019
Maßstab	1:2.500

Straßenbestandsverzeichnis

1)	Verzeichnisblatt-Nr.:	19
2)	Straßenkennung/-Nr.:	19
3)	des: (Name des Bauträgers)	Gemeinde Zielitz OT Schricke
4)	Bezeichnung der Straße:	Schricker Parkweg
	Flur(e):	4
	Flurstück(e):	2/126, 182, 189
5)	Geändert am:	
6a)	Als betrieblich-öffentliche Straße nach Prüfung festgestellt und übergeleitet aufgrund des Ratsbeschlusses vom:	
6b)	gewidmet am:	
7)	eingezogen am:	
8)	umgestuft am:	
9)	Widmungsbeschränkungen:	
10)	Eigentumsrechtl. Hinweise:	
11)	Verknüpfungen zu anderen Verzeichnissen unter:	
12)	von:	Dorfstraße
13)	nach:	Radweg Richtung Kaliwerk
14)	Länge in m:	540
15)	fr. Strecke = FS/ Ortsdf. = OD:	OD
16)	Baulast Dritter:	nein
Fußwege		
17)	einseitig in m:	438
18)	beidseitig in m:	nein
unselbstständige Radwege		
19)	einseitig in m:	438
20)	beidseitig in m:	nein
21)	Bemerkungen:	letzte bauliche Änderung: 1960
22)	Angelegt am: **Unterschrift:**	17.06.2019 A. Bagusch
23)	Abgeschlossen am: **Unterschrift:**	
24)	Fortgeführt am: **Unterschrift:**	

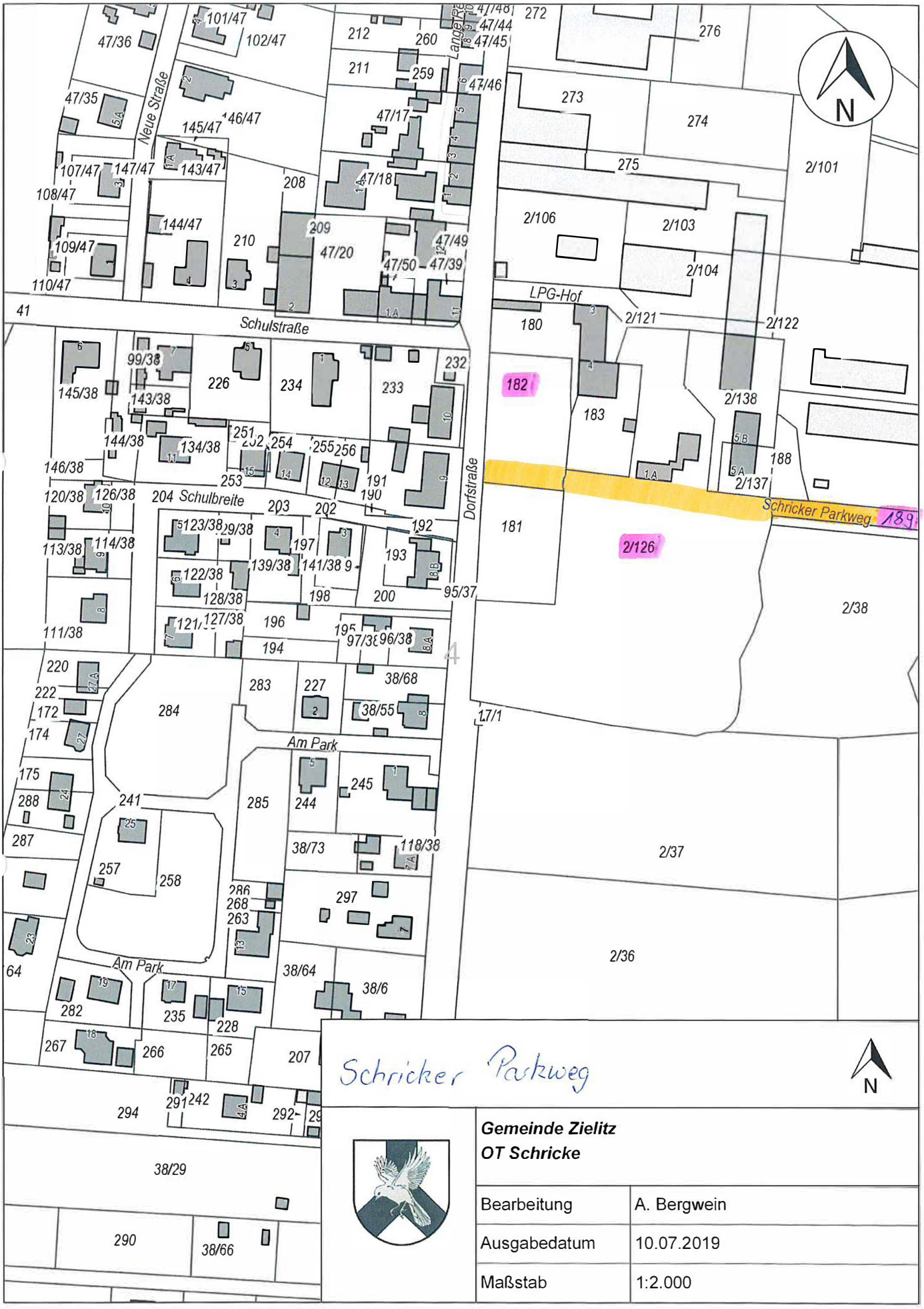
N
Neue Straße
Langeweg
Schulstraße
Dorfstraße
LPG-Hof
Schulbreite
Schricker Parkweg
Am Park
Am Park
47/36
101/47
102/47
47/35
145/47
146/47
107/47
147/47
143/47
108/47
144/47
109/47
210
209
47/20
110/47
212
260
211
259
47/48
47/44
47/45
47/46
47/17
47/18
208
47/49
47/50 – 47/39
272
276
273
274
275
2/101
2/106
2/103
2/104
180
2/121
2/122
182
183
2/138
188
2/137
189
181
2/126
2/38
2/37
2/36
17/1
41
99/38
145/38
143/38
226
234
233
232
144/38
134/38
251
252
254
255
256
146/38
253
191
190
120/38
126/38
204
203
202
192
123/38
129/38
197
193
113/38
114/38
139/38
141/38
122/38
128/38
198
200
95/37
111/38
121/38
127/38
196
195
97/38
96/38
194
220
222
172
174
283
227
38/68
38/55
284
175
288
241
285
244
245
287
38/73
118/38
257
258
286
268
263
297
64
38/64
38/6
282
235
228
267
266
265
207
294
291
242
292
38/29
290
38/66
Schricker Parkweg
Gemeinde Zielitz
OT Schricke
Bearbeitung
A. Bergwein
Ausgabedatum
10.07.2019
Maßstab
1:2.000

Straßenbestandsverzeichnis

1)	Verzeichnisblatt-Nr.:	20
2)	Straßenkennung/-Nr.:	20
3)	des: (Name des Bauträgers)	Gemeinde Zielitz OT Schricke
4)	Bezeichnung der Straße:	Schulbreite
	Flur(e):	4
	Flurstück(e):	190, 204
5)	Geändert am:	
6a)	Als betrieblich-öffentliche Straße nach Prüfung festgestellt und übergeleitet aufgrund des Ratsbeschlusses vom:	
6b)	gewidmet am:	
7)	eingezogen am:	
8)	umgestuft am:	
9)	Widmungsbeschränkungen:	
10)	Eigentumsrechtl. Hinweise:	
11)	Verknüpfungen zu anderen Verzeichnissen unter:	
12)	von:	Dorfstraße
13)	nach:	Am Park
14)	Länge in m:	196
15)	fr. Strecke = FS/ Ortsdf. = OD:	OD
16)	Baulast Dritter:	nein
Fußwege		
17)	einseitig in m:	196
18)	beidseitig in m:	nein
unselbstständige Radwege		
19)	einseitig in m:	nein
20)	beidseitig in m:	nein
21)	Bemerkungen:	letzte bauliche Änderung: 1985
22)	Angelegt am: **Unterschrift:**	17.06.2019 J. Bergwein
23)	Abgeschlossen am: **Unterschrift:**	
24)	Fortgeführt am: **Unterschrift:**	

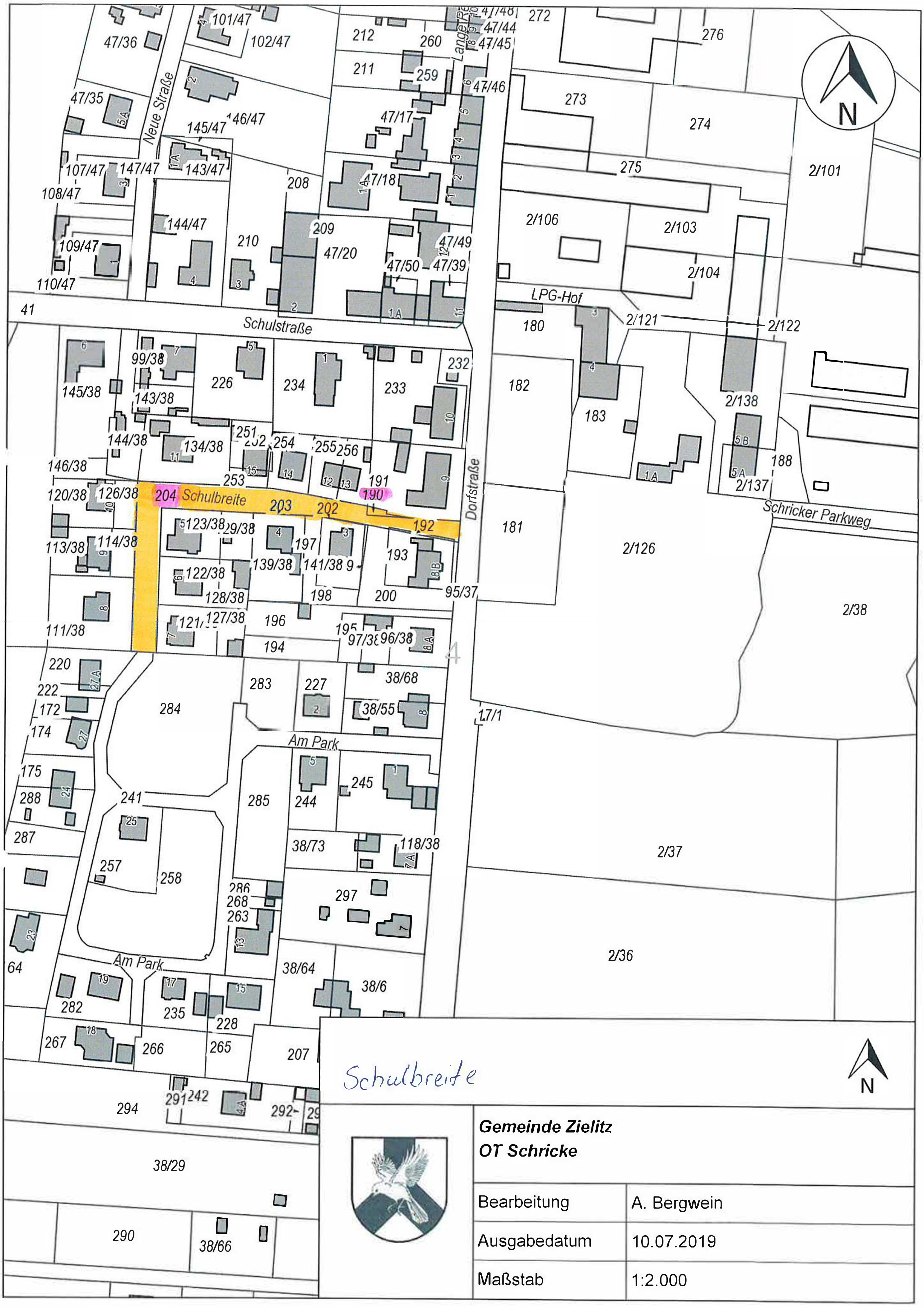

Schulbreite

Gemeinde Zielitz	
OT Schricke	
Bearbeitung	A. Bergwein
Ausgabedatum	10.07.2019
Maßstab	1:2.000

Straßenbestandsverzeichnis

1)	Verzeichnisblatt-Nr.:	21
2)	Straßenkennung/-Nr.:	21
3)	des: (Name des Bauträgers)	Gemeinde Zielitz OT Schricke
4)	Bezeichnung der Straße:	Schulstraße
	Flur(e):	4
	Flurstück(e):	41
5)	Geändert am:	
6a)	Als betrieblich-öffentliche Straße nach Prüfung festgestellt und übergeleitet aufgrund des Ratsbeschlusses vom:	
6b)	gewidmet am:	
7)	eingezogen am:	
8)	umgestuft am:	
9)	Widmungsbeschränkungen:	
10)	Eigentumsrechtl. Hinweise:	
11)	Verknüpfungen zu anderen Verzeichnissen unter:	
12)	von:	Dorfstraße
13)	nach:	landwirtschaftl. Weg
14)	Länge in m:	173
15)	fr. Strecke = FS/ Ortsdf. = OD:	OD
16)	Baulast Dritter:	nein
Fußwege		
17)	einseitig in m:	173
18)	beidseitig in m:	nein
unselbstständige Radwege		
19)	einseitig in m:	nein
20)	beidseitig in m:	nein
21)	Bemerkungen:	letzte bauliche Änderung: 1996
22)	Angelegt am: **Unterschrift:**	17.06.2019 A. Bergwein
23)	Abgeschlossen am: **Unterschrift:**	
24)	Fortgeführt am: **Unterschrift:**	

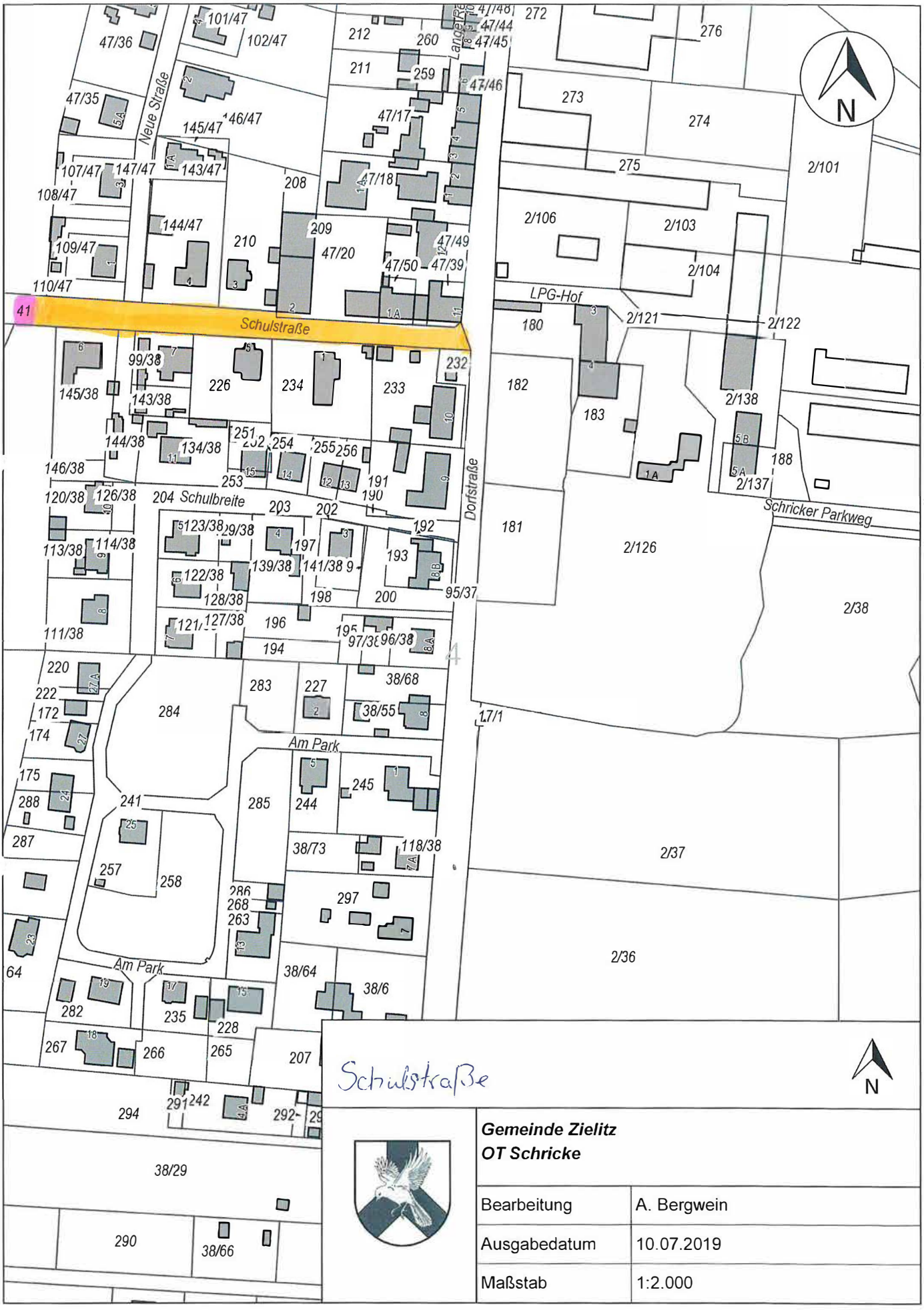

Gemeinde Zielitz
OT Schricke

Bearbeitung	A. Bergwein
Ausgabedatum	10.07.2019
Maßstab	1:2.000

Straßenbestandsverzeichnis

1)	Verzeichnisblatt-Nr.:	22
2)	Straßenkennung/-Nr.:	22
3)	des: (Name des Bauträgers)	Gemeinde Zielitz
4)	Bezeichnung der Straße:	Siedlung
	Flur(e):	1
	Flurstück(e):	22/12, 218/22, 228/15, 229/14, 229/16, 229/17, 230/10, 230/13, 230/14, 230/18
5)	Geändert am:	
6a)	Als betrieblich-öffentliche Straße nach Prüfung festgestellt und übergeleitet aufgrund des Ratsbeschlusses vom:	
6b)	gewidmet am:	
7)	eingezogen am:	
8)	umgestuft am:	
9)	Widmungsbeschränkungen:	
10)	Eigentumsrechtl. Hinweise:	
11)	Verknüpfungen zu anderen Verzeichnissen unter:	
12)	von:	Schricker Straße
13)	nach:	Am Mühlenberg/Friedensring
14)	Länge in m:	264
15)	fr. Strecke = FS/ Ortsdf. = OD:	OD
16)	Baulast Dritter:	nein
Fußwege		
17)	einseitig in m:	196
18)	beidseitig in m:	nein
unselbstständige Radwege		
19)	einseitig in m:	nein
20)	beidseitig in m:	nein
21)	Bemerkungen:	letzte bauliche Änderung: 2012
22)	Angelegt am: **Unterschrift:**	17.06.2019 A Bergstein
23)	Abgeschlossen am: **Unterschrift:**	
24)	Fortgeführt am: **Unterschrift:**	

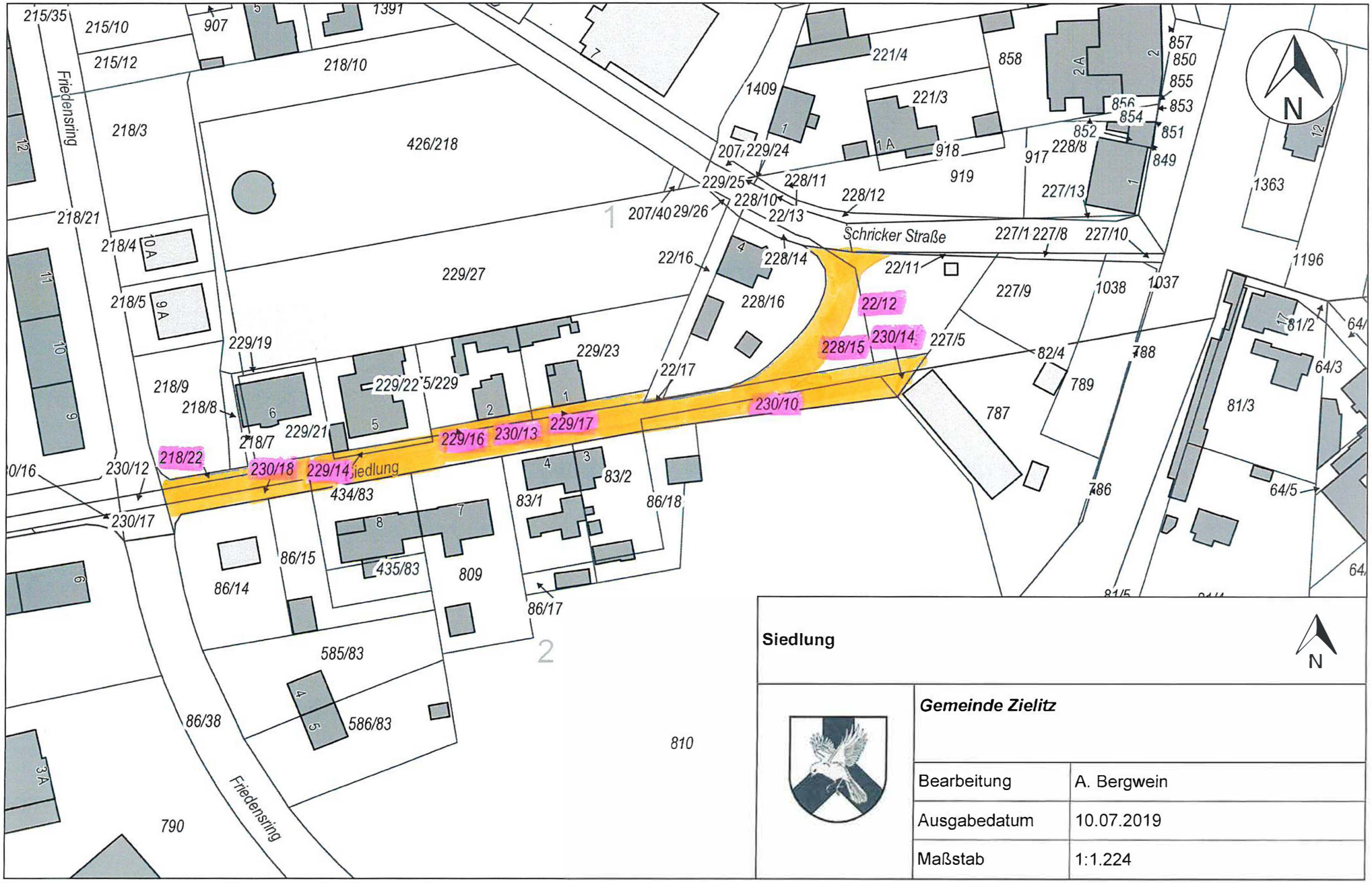
Siedlung
N
Gemeinde Zielitz
Bearbeitung A. Bergwein
Ausgabedatum 10.07.2019
Maßstab 1:1.224
Friedensring
Schricker Straße
Siedlung
215/35
215/10
215/12
907
1391
218/10
218/3
426/218
218/21
218/4
218/5
229/27
218/9
218/8
218/7
229/19
229/21
229/22
229/23
229/16
230/13
229/17
230/10
218/22
230/18
229/14
230/12
230/16
230/17
434/83
83/1
83/2
86/18
86/15
86/14
435/83
809
86/17
585/83
586/83
86/38
790
810
1409
221/4
858
221/3
857
850
855
856
853
854
851
852
849
918
917
228/8
919
207/229/24
229/25
228/11
228/12
228/10
207/40
29/26
22/13
227/13
1363
227/1
227/8
227/10
22/16
228/14
22/11
1196
228/16
22/12
227/9
1038
1037
228/15
230/14
227/5
22/17
82/4
788
789
64/3
787
81/3
81/2
64/
786
64/5
64/
81/5
1
2

Straßenbestandsverzeichnis

1)	Verzeichnisblatt-Nr.:	23
2)	Straßenkennung:	23
	Straßennummerierung:	
3)	des: (Name des Bauträgers)	Gemeinde Zielitz
4)	Bezeichnung der Straße:	Kaliblick
5)	Geändert am:	13.10.2022
6a)	Als betrieblich-öffentliche Straße nach Prüfung festgestellt und übergeleitet aufgrund des Ratsbeschlusses vom:	
6b)	gewidmet am:	
7)	eingezogen am:	
8)	umgestuft am:	
9)	Widmungsbeschränkungen:	
10)	Eigentumsrechtl. Hinweise:	
11)	Verknüpfungen zu anderen Verzeichnissen unter:	
12)	von:	Schricker Straße
13)	nach:	Ramstedter Straße
14)	Länge in m:	300
15)	fr. Strecke = FS/ Ortsdf. = OD:	OD
16)	Baulast Dritter:	nein
Fußwege		
17)	einseitig in m:	140
18)	beidseitig in m:	
unselbstständige Radwege		
19)	einseitig in m:	nein
20)	beidseitig in m:	nein
21)	Bemerkungen:	vor dem 13.10.2022 Straße der DSF
22)	Angelegt am: **Unterschrift:**	08.01.2024
23)	Abgeschlossen am: **Unterschrift:**	
24)	Fortgeführt am: **Unterschrift:**	

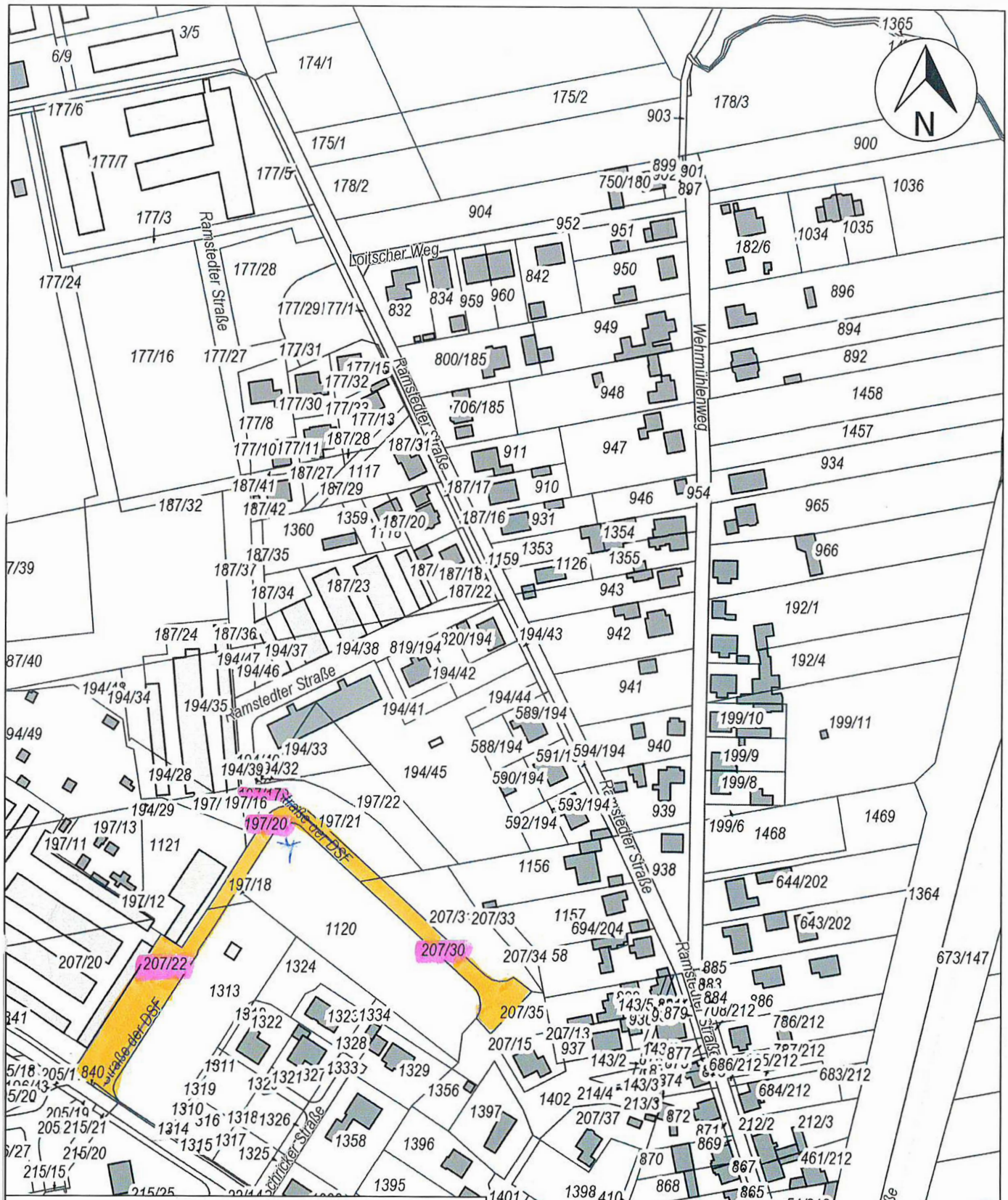

Straße der DSF

Gemeinde Zielitz

Bearbeitung	A. Bergwein
Ausgabedatum	10.07.2019
Maßstab	1:2.500

* Mitteilung LVermGeo erfolgt, Änderung Straßennamen auf Katasterkarte. 09.01.24

Straßenbestandsverzeichnis

1)	Verzeichnisblatt-Nr.:	24
2)	Straßenkennung/Nr.:	24
3)	des:	Gemeinde Zielitz
	(Name des Bauträgers)	Ort
4)	Bezeichnung der Straße:	Wehrmühle
	Flur(e):	1
	Flurstück(e):	903
	Geändert am:	
6a)	Als betrieblich-öffentliche Straße nach Prüfung festgestellt und übergeleitet aufgrund des Ratsbeschlusses vom:	
6b)	gewidmet am:	
7)	eingezogen am:	
8)	umgestuft am:	
9)	Widmungsbeschränkungen:	
10)	Eigentumsrechtl. Hinweise:	
11)	Verknüpfungen zu anderen Verzeichnissen unter:	
12)	von:	Wehrmühle
13)	nach:	Ramstedter Str.
14)	Länge in m:	43
15)	fr. Strecke = FS/ Ortsdf. = OD:	OD
16)	Baulast Dritter:	nein
	Fußwege	
17)	einseitig in m:	nein
18)	beidseitig in m:	nein
	unselbstständige Radwege	
19)	einseitig in m:	nein
20)	beidseitig in m:	nein
21)	Bemerkungen:	letzte bauliche Änderung:1980 Restl. Teil der Str. Eigentümer Gemeinde Loitsche-Heinrichsberg
22)	Angelegt am:	08.01.2024
	Unterschrift:	
23)	Abgeschlossen am:	
	Unterschrift:	
24)	Fortgeführt am:	
	Unterschrift:	

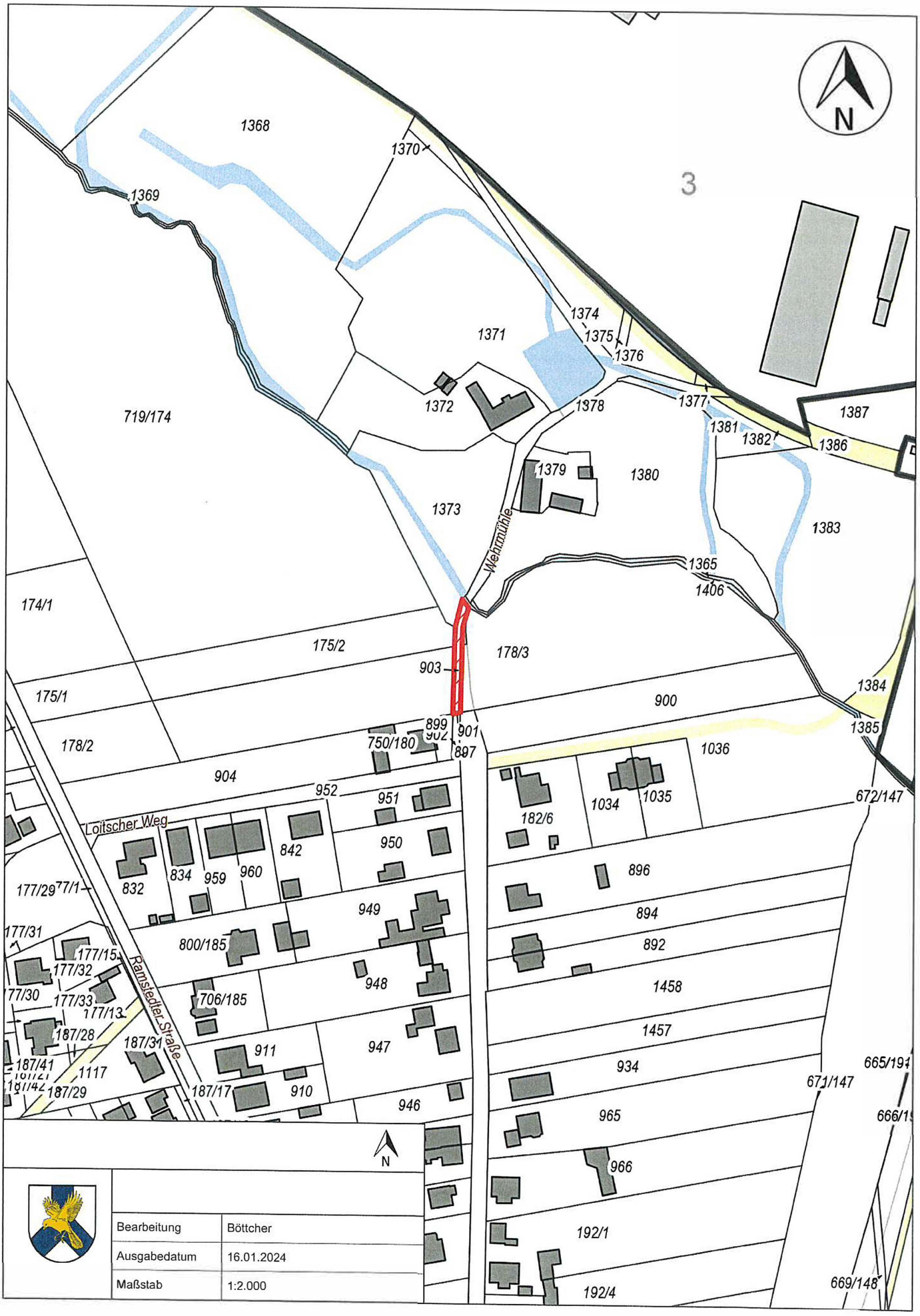

Bearbeitung	Böttcher
Ausgabedatum	16.01.2024
Maßstab	1:2.000

Straßenbestandsverzeichnis

1)	Verzeichnisblatt-Nr.:	25
2)	Straßenkennung/-Nr.:	25
3)	des: (Name des Bauträgers)	Gemeinde Zielitz
4)	Bezeichnung der Straße:	Wehrmühlenweg
	Flur(e):	1
	Flurstück(e):	901, 954
5)	Geändert am:	
6a)	Als betrieblich-öffentliche Straße nach Prüfung festgestellt und übergeleitet aufgrund des Ratsbeschlusses vom:	
6b)	gewidmet am:	
7)	eingezogen am:	
8)	umgestuft am:	
9)	Widmungsbeschränkungen:	
10)	Eigentumsrechtl. Hinweise:	
11)	Verknüpfungen zu anderen Verzeichnissen unter:	
12)	von:	Ramstedter Straße
13)	nach:	Wehrmühle
14)	Länge in m:	387
15)	fr. Strecke = FS/ Ortsdf. = OD:	OD
16)	Baulast Dritter:	nein
	Fußwege	
17)	einseitig in m:	365
18)	beidseitig in m:	nein
	unselbstständige Radwege	
19)	einseitig in m:	nein
20)	beidseitig in m:	nein
21)	Bemerkungen:	letzte bauliche Änderung: 2006
22)	Angelegt am: **Unterschrift:**	17.06.2019
23)	Abgeschlossen am: **Unterschrift:**	
24)	Fortgeführt am: **Unterschrift:**	

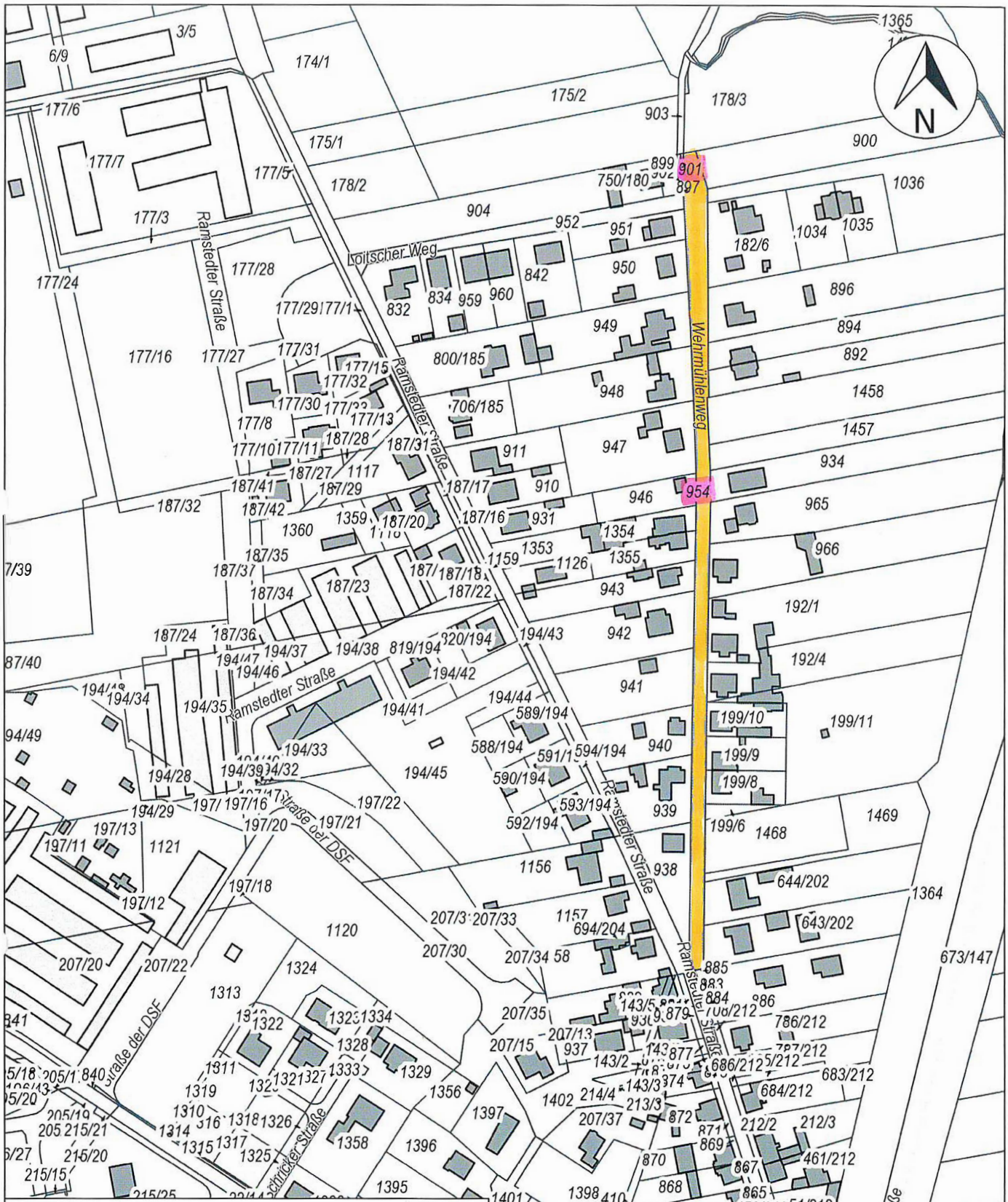

Wehrmühlenweg

Gemeinde Zielitz

Bearbeitung	A. Bergwein
Ausgabedatum	10.07.2019
Maßstab	1:2.500

Straßenbestandsverzeichnis

1)	Verzeichnisblatt-Nr.:	26
2)	Straßenkennung/-Nr.:	26
3)	des: (Name des Bauträgers)	Gemeinde Zielitz OT Schricke
4)	Bezeichnung der Straße:	Radweg Schricke-Colbitz
	Flur(e):	4, 5
	Flurstück(e):	52; 1/1
5)	Geändert am:	
6a)	Als betrieblich-öffentliche Straße nach Prüfung festgestellt und übergeleitet aufgrund des Ratsbeschlusses vom:	
6b)	gewidmet am:	
7)	eingezogen am:	
8)	umgestuft am:	
9)	Widmungsbeschränkungen:	
10)	Eigentumsrechtl. Hinweise:	zur Hälfte Eigentum der Gem. Colbitz
11)	Verknüpfungen zu anderen Verzeichnissen unter:	
12)	von:	Dorfstraße
13)	nach:	Loischer Weg, Colbitz
14)	Länge in m:	2000
15)	fr. Strecke = FS/ Ortsdf. = OD:	FS
16)	Baulast Dritter:	nein
	Fußwege	
17)	einseitig in m:	nein
18)	beidseitig in m:	nein
	unselbstständige Radwege	
19)	einseitig in m:	nein
20)	beidseitig in m:	nein
21)	Bemerkungen:	letzte bauliche Änderung: 2012
22)	Angelegt am: **Unterschrift:**	17.06.2019 A. Bergmann
23)	Abgeschlossen am: **Unterschrift:**	
24)	Fortgeführt am: **Unterschrift:**	

Radweg Schricke-Colbitz

N

Gemeinde Zielitz
OT Schricke

Bearbeitung	A. Bergwein
Ausgabedatum	20.06.2019
Maßstab	1:13.000

Straßenbestandsverzeichnis

1) Verzeichnisblatt-Nr.: 27

2) Straßenkennung/-Nr.: 27

3) des: Gemeinde Zielitz
(Name des Bauträgers)

4) Bezeichnung der Straße: Schricker Straße

Flur(e): 1

Flurstück(e): 227/10, 228/12, 228/14, 227/14, 228/10, 207/39, 22/13, 229/26, 207/23, 22/14, 1401, 1403, 1333, 1320, 1314, 1315, 215/21, 841, 205/19, 22/15, 205/18, 639/205, 37/205, 196/42, 196/38, 196/37, 633/205, 22/7, 204/11,207/17, 197/8, 194/10, 187/9, 629/194, 194/10, 187/5, 187/9

5) Geändert am:

6a) Als betrieblich-öffentliche Straße nach Prüfung festgestellt und übergeleitet aufgrund des Ratsbeschlusses vom:

6b) gewidmet am:

7) eingezogen am:

8) umgestuft am:

9) Widmungsbeschränkungen:

10) Eigentumsrechtl. Hinweise:

11) Verknüpfungen zu anderen Verzeichnissen unter:

12) von: Ramstedter Straße

13) nach: Farsleber Straße

14) Länge in m: 901

15) fr. Strecke = FS/ Ortsdf. = OD: OD

16) Baulast Dritter: nein

Fußwege

17) einseitig in m: 338

18) beidseitig in m: nein

unselbstständige Radwege

19) einseitig in m: nein

20) beidseitig in m: nein

21) Bemerkungen: letzte bauliche Änderung: 2011

22) Angelegt am: 17.06.2019
Unterschrift: A. Bergwein

23) Abgeschlossen am:
Unterschrift:

24) Fortgeführt am: 22.02.2022
Unterschrift:

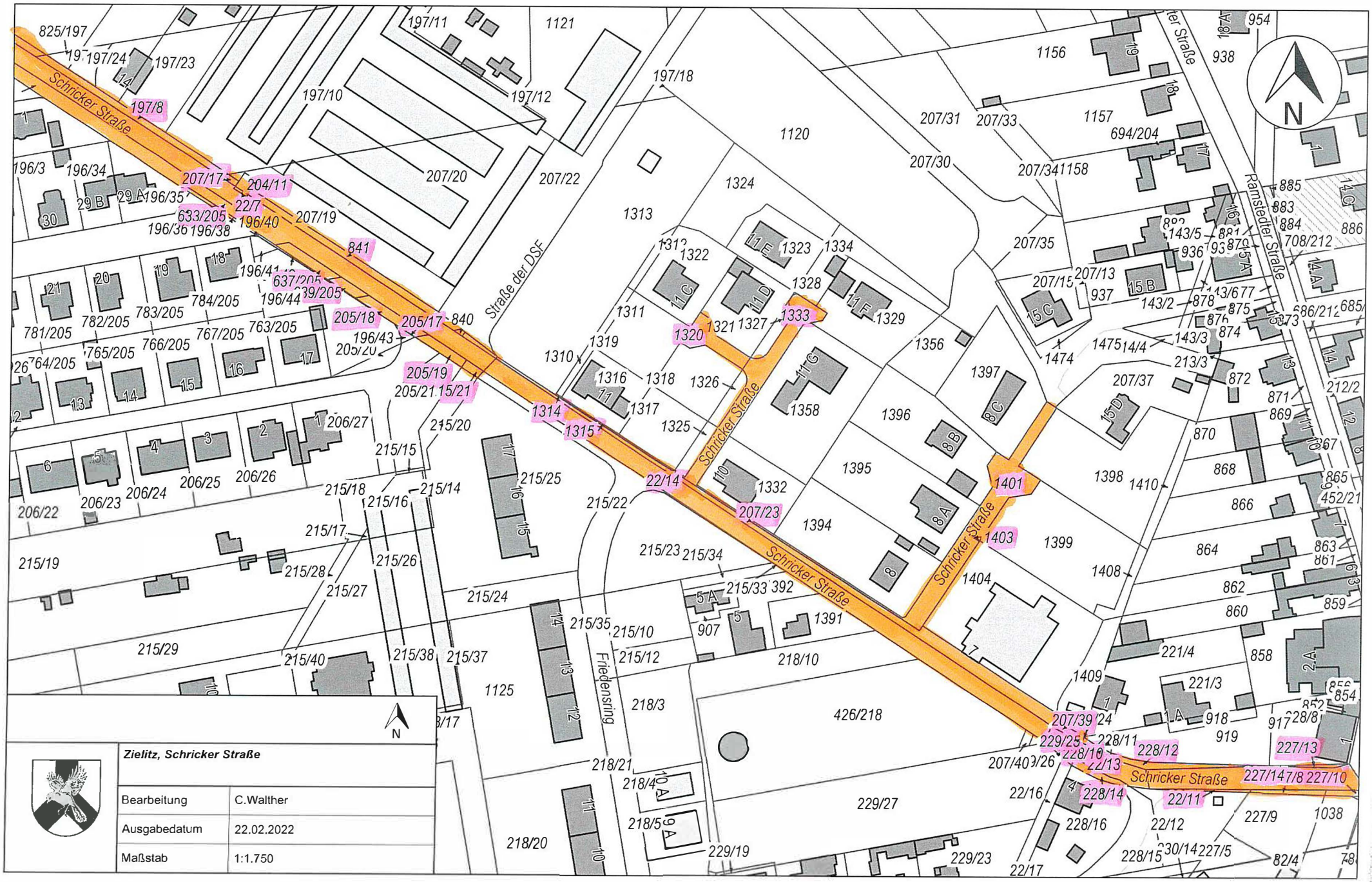
Schricker Straße
Straße der DSF
Ramstedter Straße
Friedensring
N
Zielitz, Schricker Straße
Bearbeitung
C.Walther
Ausgabedatum
22.02.2022
Maßstab
1:1.750